Comunidad Pirary

Localización Geográfica

Departamento:	Amambay
Distrito:	Pedro Juan Caballero
Área:	Rural

Distancias

De la Capital Departamental (Pedro Juan Caballero):	61 Kilómetros
De la Cabecera Distrital (Pedro Juan Caballero):	61 Kilómetros

Identificación Cultural - Jurídica

Familia Lingüística:	Guaraní
Etnia:	Páî Tavyterâ (100,0%)
Lengua Hablada:	Guaraní (89,3%), Páî Tavyterâ (10,7%)
Personería Jurídica:	Sí tiene
Sítuación de la Tierra:	Con tierra propia

Condición Sociodemográfica

Población según grupos de edad

	Total	0-4	5-14	15-29	30-64	65 y más
Ambos Sexos	426	85	153	100	80	8
Varones	212	39	78	48	42	5
Mujeres	214	46	75	52	38	3

Total de Viviendas:	78
Tipo de Viviendas Particulares:	Rancho (94,9%), Casa (5,1%)
Promedio de Habitantes por Vivienda:	5,7
Promedio de Años de Estudio:	0,8
Con Partida de Nacimiento:	6,1%
Con Cédula de Identidad:	3,5%

Actividades Económicas

Caza y Pesca:	Sí realiza	Carpincho, Armadillo, Conejo, Peces, Lagarto, Otros
Recolección:	Sí realiza	Coco, Jakarati'á, Guembé, Miel silvestre, Guavirá, Otros
Artesanía:	Sí realiza	Lana, Karaguatá, Hoja de palma, Guembepí, Madera
Población Económicamente Activa:		204 personas
Tasa de Actividad:		81,9%
Ocupación Principal:		Agricultor (90,6%), Peón agropecuario (7,4%), Albañil (1,0%), Vendedor ambulante (0,5%)
Tipos de Cultivos por Vivienda:		Maíz (79,5%), Mandioca (76,9%), Poroto (76,9%), Sandía (61,5%), Zapallo (38,5%)

Servicios

Local Escolar (Escuela/Colegio):	No tiene
Centro o Puesto de Salud:	Sí tiene
Tipos de Luz en la Vivienda:	Fogón (73,3%), Lampium, vela, candil (18,7%), Lámpara (Kerosene, gas) (8,0%)
Tipos de Agua en la Vivienda:	Pozo sin Bomba (56,0%), Tajamar, naciente (44,0%)

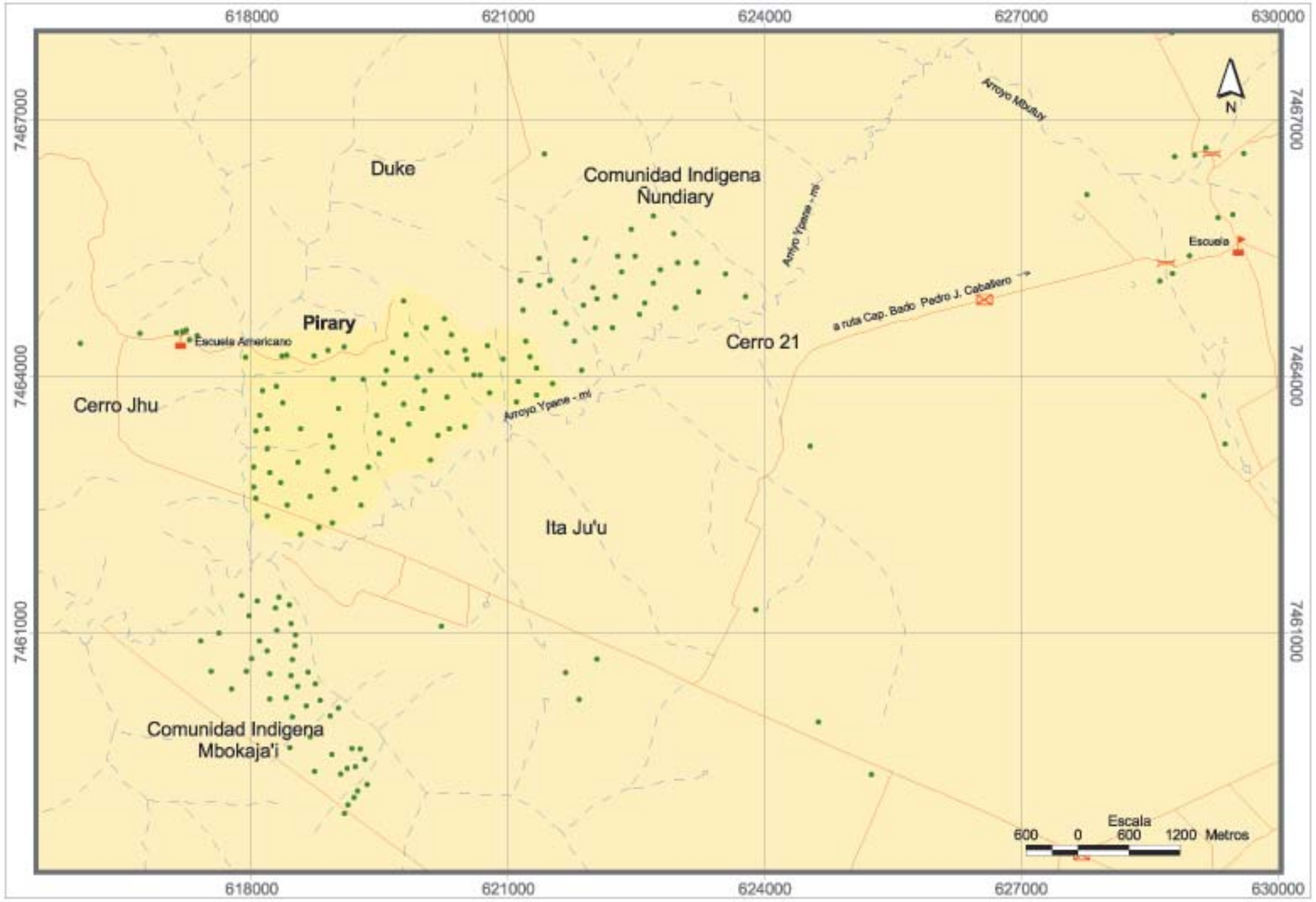

Comunidad Pirity

Localización Geográfica

Departamento:	Amambay
Distrito:	Pedro Juan Caballero
Área:	Rural

Distancias

De la Capital Departamental (Pedro Juan Caballero):	20 Kilómetros
De la Cabecera Distrital (Pedro Juan Caballero):	20 Kilómetros

Identificación Cultural - Jurídica

Familia Lingüística:	Guaraní
Etnia:	Páî Tavyterâ (100,0%)
Lengua Hablada:	Páî Tavyterâ (60,0%), Guaraní (40,0%)
Personería Jurídica:	Sí tiene
Situación de la Tierra:	Con tierra propia

Condición Sociodemográfica

Población según grupos de edad

	Total	0-4	5-14	15-29	30-64	65 y más
Ambos Sexos	53	12	12	20	7	2
Varones	29	6	6	11	5	1
Mujeres	24	6	6	9	2	1

Total de Viviendas:	15
Tipo de Viviendas Particulares:	Rancho (93,3%), Galpón (6,7%)
Promedio de Habitantes por Vivienda:	3,5
Promedio de Años de Estudio:	1,3
Con Partida de Nacimiento:	47,2%
Con Cédula de Identidad:	35,8%

Actividades Económicas

Caza y Pesca:	Sí realiza	Carpincho, Armadillo, Peces, Venado, Avestruz, Otros
Recolección:	Sí realiza	Jakarati'á, Guembé, Miel silvestre, Guavirá, Guaviyú, Otros
Artesanía:	Sí realiza	Lana, Algodón, Karaguatá, Hoja de palma, Takuara, Otros
Población Económicamente Activa:		32 personas
Tasa de Actividad:		88,9%
Ocupación Principal:		Agricultor (87,5%), Peón agropecuario (6,3%)
Tipos de Cultivos por Vivienda:		Mandioca (100,0%), Maíz (73,3%), Banana (60,0%), Batata (46,7%), Caña de azúcar (46,7%)

Servicios

Local Escolar (Escuela/Colegio):	No tiene
Centro o Puesto de Salud:	No tiene
Tipos de Luz en la Vivienda:	Fogón (93,3%), Lampiun,vela,candil (6,7%)
Tipos de Agua en la Vivienda:	Tajamar, naciente (66,7%), Pozo sin Bomba (33,3%)

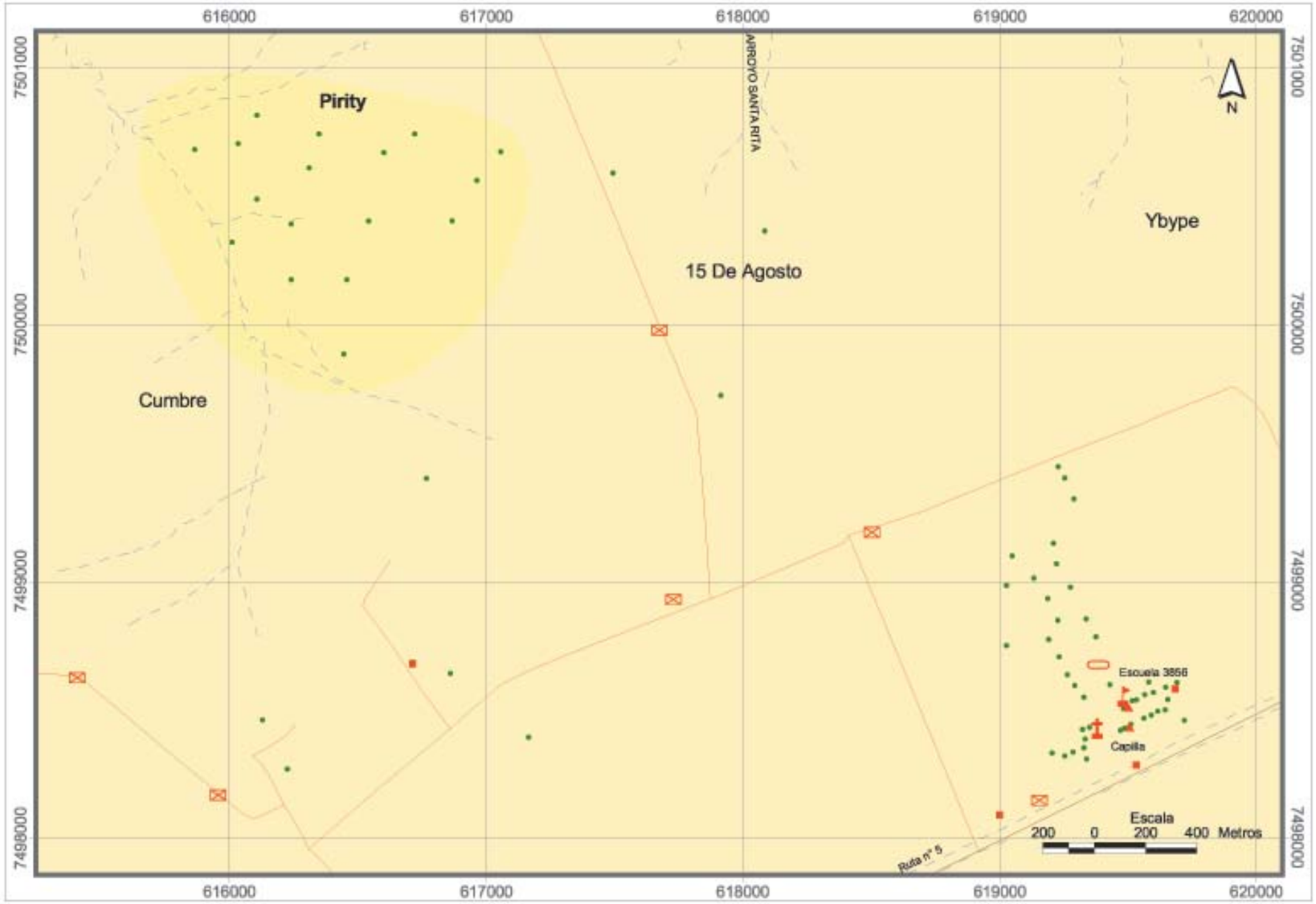

Referencias

- Viviendas
- Escuela
- Iglesia
- Puesto de Salud
- Comercio y Servicio
- Cooperativa
- Cementerio
- Cancha de fútbol
- Antena
- Tanque de Agua
- Portón
- Puente
- Otras Referencias
- Hidrografía
- Vías asfaltadas
- Vías no asfaltadas
- Área aproximada de la Comunidad

Comunidad Pysyry

Localización Geográfica

Departamento:	Amambay
Distrito:	Pedro Juan Caballero
Área:	Rural

Distancias

De la Capital Departamental (Pedro Juan Caballero):	62 Kilómetros
De la Cabecera Distrital (Pedro Juan Caballero):	62 Kilómetros

Identificación Cultural - Jurídica

Familia Lingüística:	Guaraní
Etnia:	Páî Tavyterâ (100,0%)
Lengua Hablada:	Guaraní (50,0%), Páî Tavyterâ (50,0%)
Personería Jurídica:	Sí tiene
Situación de la Tierra:	Con tierra propia

Condición Sociodemográfica

Población según grupos de edad

	Total	0-4	5-14	15-29	30-64	65 y más
Ambos Sexos	337	80	105	101	47	4
Varones	164	38	49	46	29	2
Mujeres	173	42	56	55	18	2

Total de Viviendas:	66
Tipo de Viviendas Particulares:	Rancho (98,5%), Casa (1,5%)
Promedio de Habitantes por Vivienda:	5,1
Promedio de Años de Estudio:	0,6
Con Partida de Nacimiento:	8,3%
Con Cédula de Identidad:	3,6%

Actividades Económicas

Caza y Pesca:	Sí realiza	Carpincho, Armadillo, Cerdo silvestre, Conejo, Peces, Otros
Recolección:	Sí realiza	Coco, Guembé, Miel silvestre, Guavirá, Guaviyú, Otros
Artesanía:	Sí realiza	Lana, Algodón, Karaguatá, Takuara, Takuapí, Otros
Población Económicamente Activa:		169 personas
Tasa de Actividad:		85,8%
Ocupación Principal:		Agricultor (98,2%)
Tipos de Cultivos por Vivienda:		Mandioca (100,0%), Sandía (89,4%), Maíz (75,8%), Poroto (72,7%), Batata (68,2%)

Servicios

Local Escolar (Escuela/Colegio):	Sí tiene
Centro o Puesto de Salud:	No tiene
Tipos de Luz en la Vivienda:	Fogón (65,2%), Lampium, vela, candil (31,8%), Lámpara (Kerosene, gas) (3,0%)
Tipos de Agua en la Vivienda:	Pozo sin Bomba (57,6%), Tajamar, naciente(42,4%)

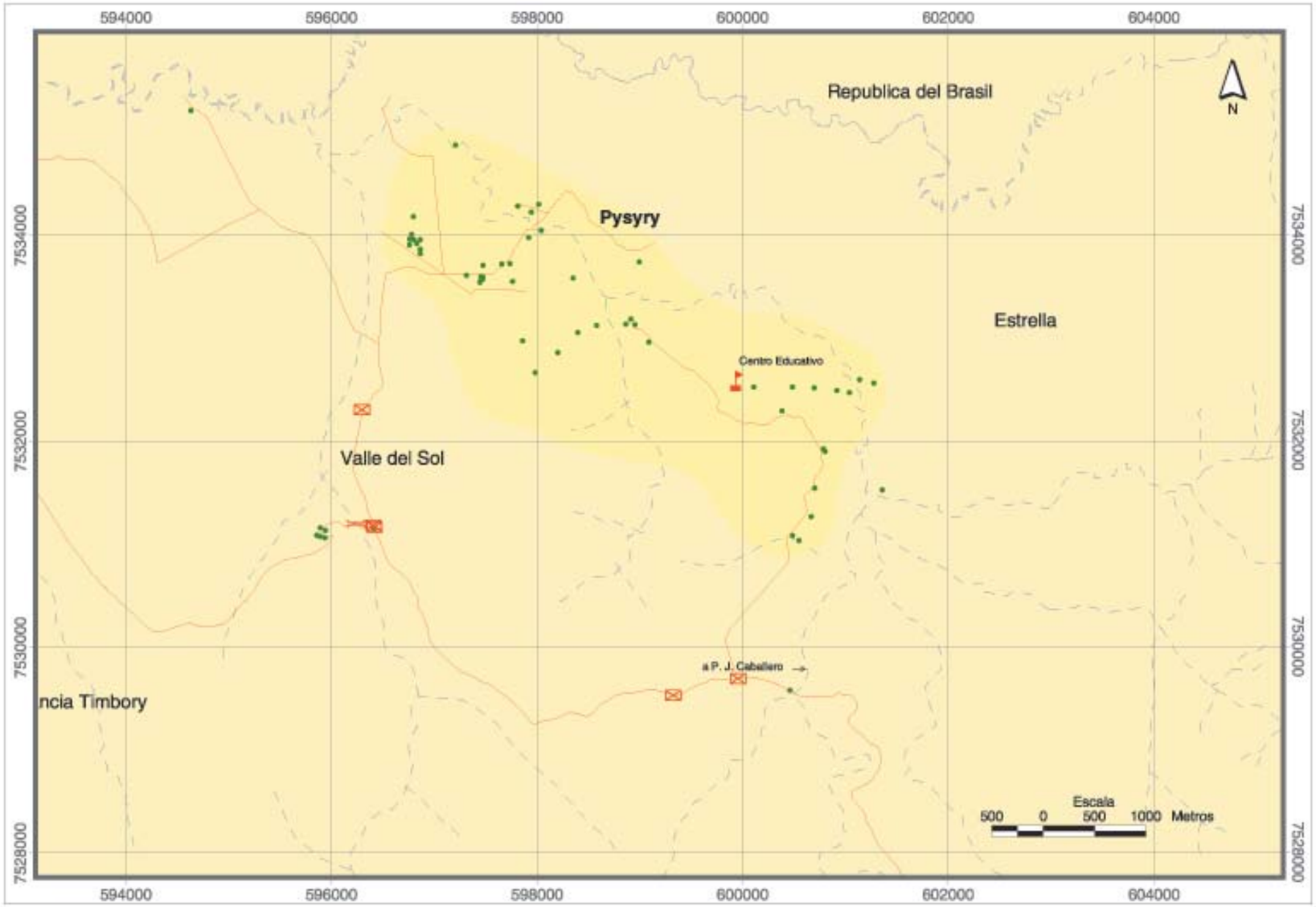

Comunidad Tajy

Localización Geográfica

Departamento:	Amambay
Distrito:	Pedro Juan Caballero
Área:	Rural

Distancias

De la Capital Departamental (Pedro Juan Caballero):	38 Kilómetros
De la Cabecera Distrital (Pedro Juan Caballero):	38 Kilómetros

Identificación Cultural - Jurídica

Familia Lingüística:	Guaraní
Etnia:	Páî Tavyterâ (100,0%)
Lengua Hablada:	Páî Tavyterâ (63,2%), Guaraní (35,3%), Mbyá (1,5%)
Personería Jurídica:	Sí tiene
Sítuación de la Tierra:	Con tierra propia

Condición Sociodemográfica

Población según grupos de edad

	Total	0-4	5-14	15-29	30-64	65 y más
Ambos Sexos	323	72	105	88	53	5
Varones	163	30	58	44	27	4
Mujeres	160	42	47	44	26	1

Total de Viviendas:	69
Tipo de Viviendas Particulares:	Rancho (95,7%), Casa (4,3%)
Promedio de Habitantes por Vivienda:	4,8
Promedio de Años de Estudio:	0,5
Con Partida de Nacimiento:	16,1%
Con Cédula de Identidad:	11,8%

Actividades Económicas

Caza y Pesca:	Sí realiza	Carpincho, Armadillo, Conejillo, Conejo, Peces, Otros
Recolección:	Sí realiza	Cogollo de palma, Tuna, Coco, Jata'í, Ñangapiry, Otros
Artesanía:	No realiza	-

Población Económicamente Activa:	145 personas
Tasa de Actividad:	76,7%
Ocupación Principal:	Agricultor (94,3%), Peón agropecuario (2,1%), Trabajador agropecuario (1,4%), Avicultor (0,7%)
Tipos de Cultivos por Vivienda:	Mandioca (84,1%), Maíz (71,0%), Batata (68,1%), Poroto (60,9%), Caña de azúcar (52,2%)

Servicios

Local Escolar (Escuela/Colegio):	Sí tiene
Centro o Puesto de Salud:	Sí tiene
Tipos de Luz en la Vivienda:	Fogón (47,1%), Lampium, vela, candil (45,6%), Lámpara (Kerosene, gas) (7,4%)
Tipos de Agua en la Vivienda:	Pozo sin Bomba (64,7%), Tajamar, naciente (35,3%)

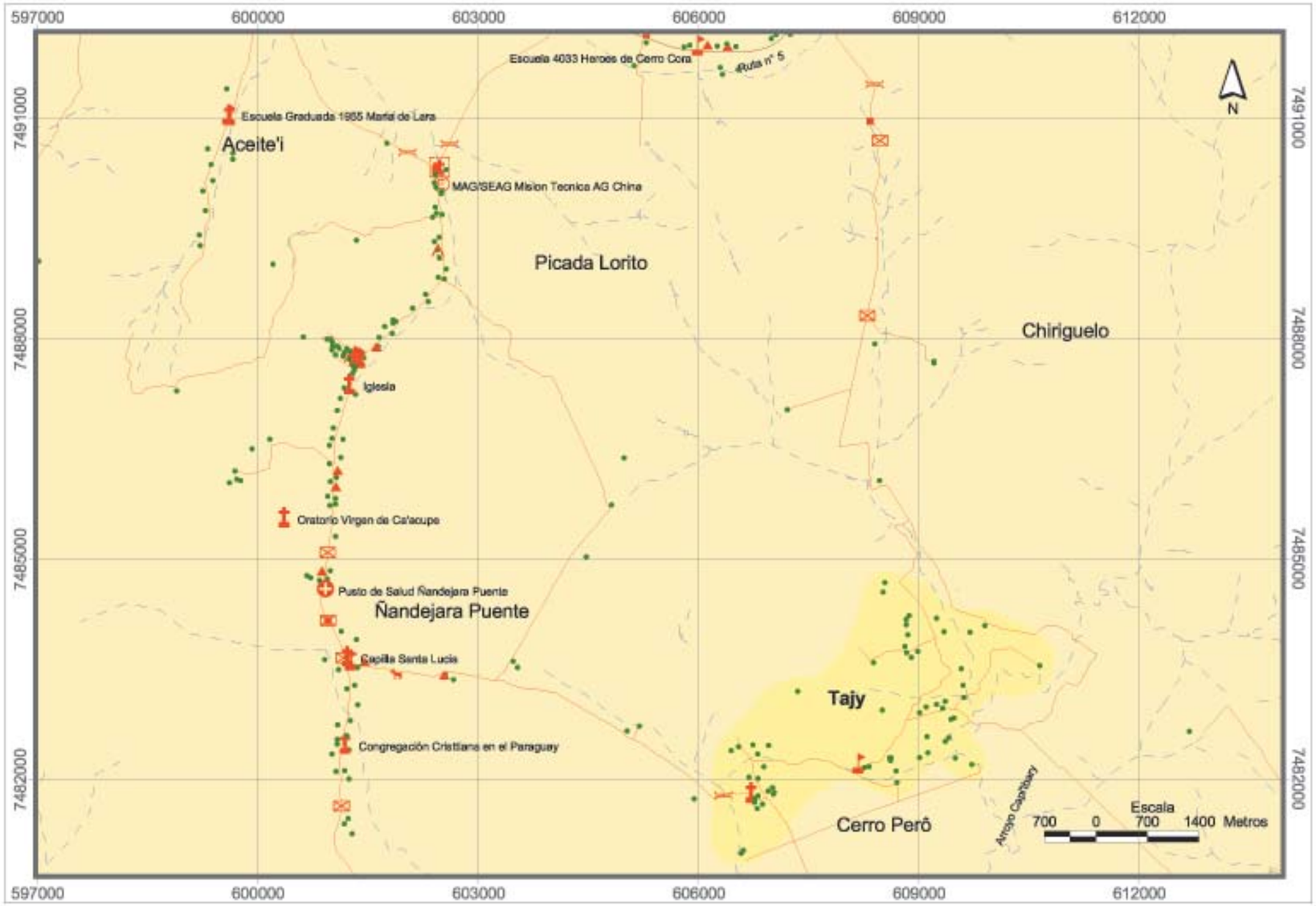

Ubicación en el País

Ubicación en el Departamento

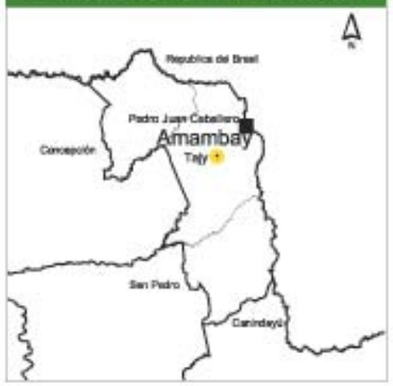

Ubicación en el Distrito

Referencias

- Viviendas
- Escuela
- Iglesia
- Puesto de Salud
- Comercio y Servicio
- Cooperativa
- Cementerio
- Cancha de fútbol
- Antena
- Tanque de Agua
- Portón
- Puente
- Otras Referencias
- Hidrografía
- Vías asfaltadas
- Vías no asfaltadas
- Área aproximada de la Comunidad

Comunidad Takuaguy Ogue - Takuara

Localización Geográfica

Departamento:	Amambay
Distrito:	Pedro Juan Caballero
Área:	Rural

Distancias

De la Capital Departamental (Pedro Juan Caballero):	30 Kilómetros
De la Cabecera Distrital (Pedro Juan Caballero):	30 Kilómetros

Identificación Cultural - Jurídica

Familia Lingüística:	Guaraní
Etnia:	Páî Tavyterâ (100,0%)
Lengua Hablada:	Páî Tavyterâ (100,0%)
Personería Jurídica:	Sí tiene
Sítuación de la Tierra:	Sin tierra propia (sin trámite)

Condición Sociodemográfica

Población según grupos de edad

	Total	0-4	5-14	15-29	30-64	65 y más
Ambos Sexos	168	42	58	34	29	5
Varones	84	19	32	17	13	3
Mujeres	84	23	26	17	16	2

Total de Viviendas:	29
Tipo de Viviendas Particulares:	Rancho (93,1%), Casa (6,9%)
Promedio de Habitantes por Vivienda:	6,2
Promedio de Años de Estudio:	0,2
Con Partida de Nacimiento:	0,0%
Con Cédula de Identidad:	0,0%

Actividades Económicas

Caza y Pesca:	Sí realiza	Carpincho, Armadillo, Cerdo silvestre, Conejillo, Conejo, Otros
Recolección:	Sí realiza	Coco, Jata'í, Jakarati'á, Guembé, Miel silvestre, Otros
Artesanía:	Sí realiza	Karaguatá, Hoja de palma, Takuara, Takuapí, Guembepí, Otros
Población Económicamente Activa:		74 personas
Tasa de Actividad:		81,3%
Ocupación Principal:		Agricultor (91,3%),Changador (2,9%), Peón agropecuario (1,4%), Lavandero y planchador manual (1,4%)
Tipos de Cultivos por Vivienda:		Mandioca (82,8%), Batata (48,3%), Maíz (41,4%), Poroto (41,4%), Banana (41,4%)

Servicios

Local Escolar (Escuela/Colegio):	Sí tiene
Centro o Puesto de Salud:	Sí tiene
Tipos de Luz en la Vivienda:	Fogón (74,1%), Lampium, vela, candil (14,8%), Lámpara (Kerosene, gas) (11,1%)
Tipos de Agua en la Vivienda:	Tajamar, naciente (92,6%), Pozo con Bomba (3,7%), Pozo sin Bomba (3,7%)

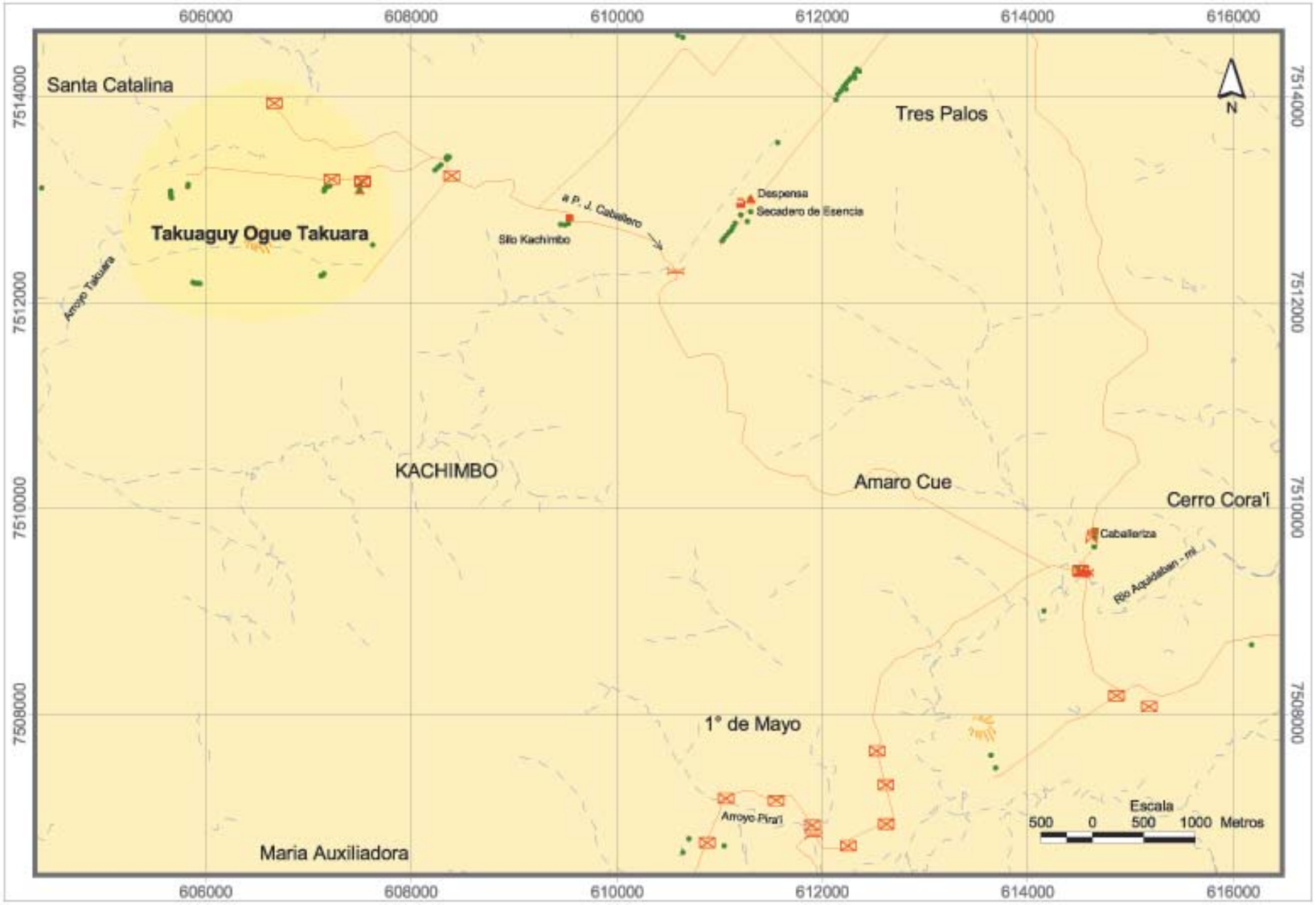

Comunidad Tava Mboae

Localización Geográfica

Departamento:	Amambay
Distrito:	Pedro Juan Caballero
Área:	Rural

Distancias

De la Capital Departamental (Pedro Juan Caballero):	24 Kilómetros
De la Cabecera Distrital (Pedro Juan Caballero):	24 Kilómetros

Identificación Cultural - Jurídica

Familia Lingüística:	Guaraní
Etnia:	Páî Tavyterâ (100,0%)
Lengua Hablada:	Páî Tavyterâ (100,0%)
Personería Jurídica:	Sí tiene
Situación de la Tierra:	Con tierra propia

Condición Sociodemográfica

Población según grupos de edad

	Total	0-4	5-14	15-29	30-64	65 y más
Ambos Sexos	411	78	133	117	76	7
Varones	212	36	74	57	44	1
Mujeres	199	42	59	60	32	6

Total de Viviendas:	80
Tipo de Viviendas Particulares:	Rancho (100,0%)
Promedio de Habitantes por Vivienda:	5,1
Promedio de Años de Estudio:	0,1
Con Partida de Nacimiento:	17,0%
Con Cédula de Identidad:	12,4%

Actividades Económicas

Caza y Pesca:	Sí realiza	Carpincho, Armadillo, Cerdo silvestre, Conejillo, Conejo, Otros
Recolección:	Sí realiza	Jakarati'á, Guembé, Guavirá, Guaviyú, Pakurí, Otros
Artesanía:	Sí realiza	Lana, Algodón, Karaguatá

Población Económicamente Activa:	224 personas
Tasa de Actividad:	90,3%
Ocupación Principal:	Agricultor (96,8%), Peón agropecuario (1,4%)
Tipos de Cultivos por Vivienda:	Mandioca (97,5%), Maíz (82,5%), Poroto (82,5%), Sandía (82,5%), Caña de azúcar (78,8%)

Servicios

Local Escolar (Escuela/Colegio):	Sí tiene
Centro o Puesto de Salud:	No tiene
Tipos de Luz en la Vivienda:	Fogón (66,3%), Lampium, vela, candil (22,5%), Lámpara (Kerosene, gas) (11,3%)
Tipos de Agua en la Vivienda:	Pozo sin Bomba (90,0%), Tajamar, naciente (10,0%)

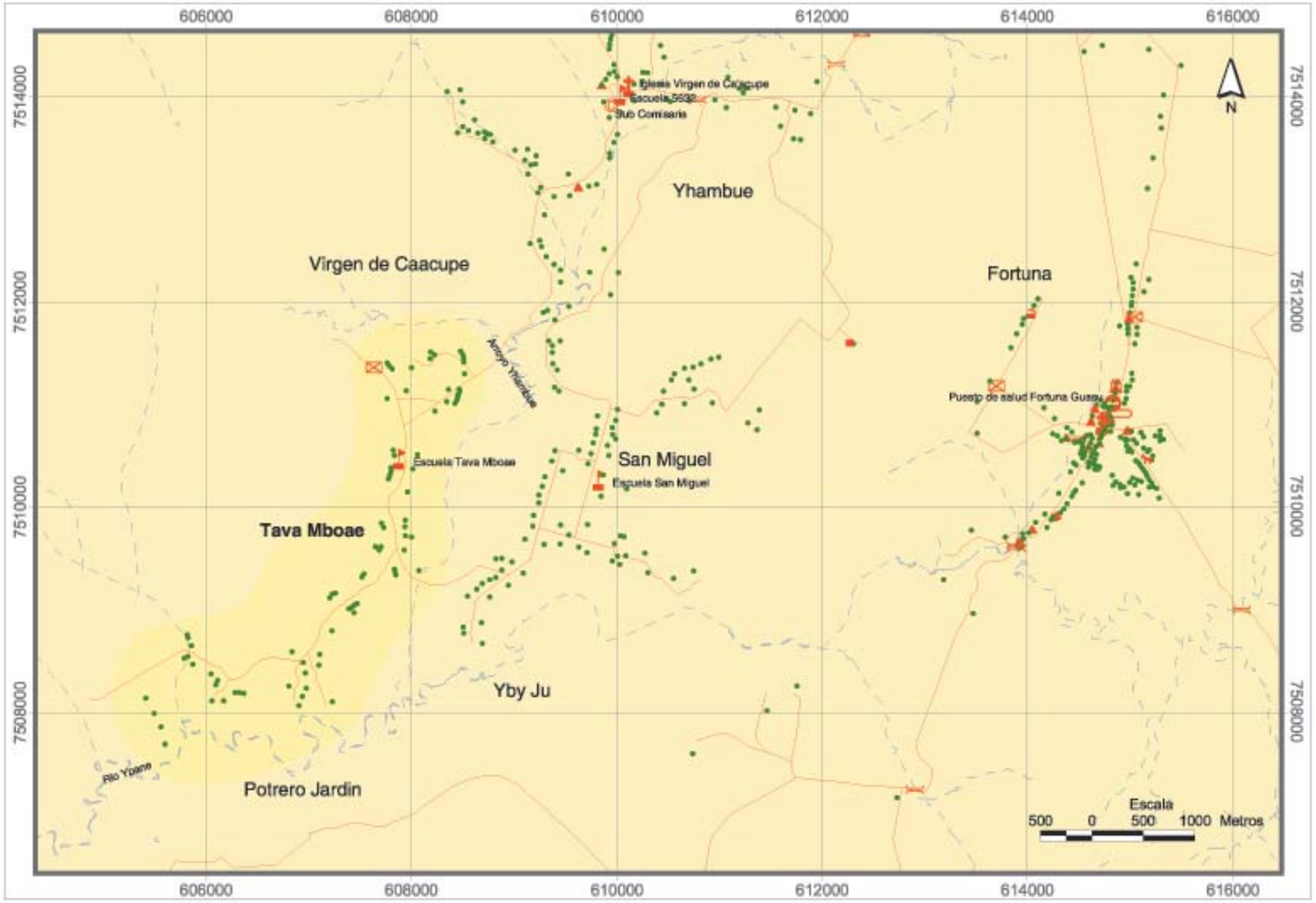

Comunidad Y Morotî

Localización Geográfica

Departamento:	Amambay
Distrito:	Pedro Juan Caballero
Área:	Rural

Distancias

De la Capital Departamental (Pedro Juan Caballero):	30 Kilómetros
De la Cabecera Distrital (Pedro Juan Caballero):	30 Kilómetros

Identificación Cultural - Jurídica

Familia Lingüística:	Guaraní
Etnia:	Páî Tavyterâ (100,0%)
Lengua Hablada:	Páî Tavyterâ (70,0%), Guaraní (30,0%)
Personería Jurídica:	Sí tiene
Sítuación de la Tierra:	Con tierra propia

Condición Sociodemográfica

Población según grupos de edad

	Total	0-4	5-14	15-29	30-64	65 y más
Ambos Sexos	52	13	20	9	10	0
Varones	23	4	10	4	5	0
Mujeres	29	9	10	5	5	0

Total de Viviendas:	11
Tipo de Viviendas Particulares:	Rancho (81,8%), Casa (9,1%), Temporal (9,1%)
Promedio de Habitantes por Vivienda:	5,2
Promedio de Años de Estudio:	0,1
Con Partida de Nacimiento:	1,9%
Con Cédula de Identidad:	0,0%

Actividades Económicas

Caza y Pesca:	Sí realiza	Cerdo silvestre, Conejillo, Conejo, Peces, Lagarto, Otros
Recolección:	Sí realiza	Coco, Jata'í, Jakarati'á, Miel silvestre, Guavirá, Otros
Artesanía:	No realiza	-

Población Económicamente Activa:	25 personas
Tasa de Actividad:	100,0%
Ocupación Principal:	Agricultor (96,0%), Peón agropecuario (4,0%)
Tipos de Cultivos por Vivienda:	Mandioca (81,8%), Maíz (63,6%), Sandía (63,6%), Batata (54,5%), Poroto (36,4%)

Servicios

Local Escolar (Escuela/Colegio):	No tiene
Centro o Puesto de Salud:	No tiene
Tipos de Luz en la Vivienda:	Fogón (60,0%), Lampium, vela, candil (40,0%)
Tipos de Agua en la Vivienda:	Tajamar, naciente (60,0%), Pozo sin Bomba (40,0%)

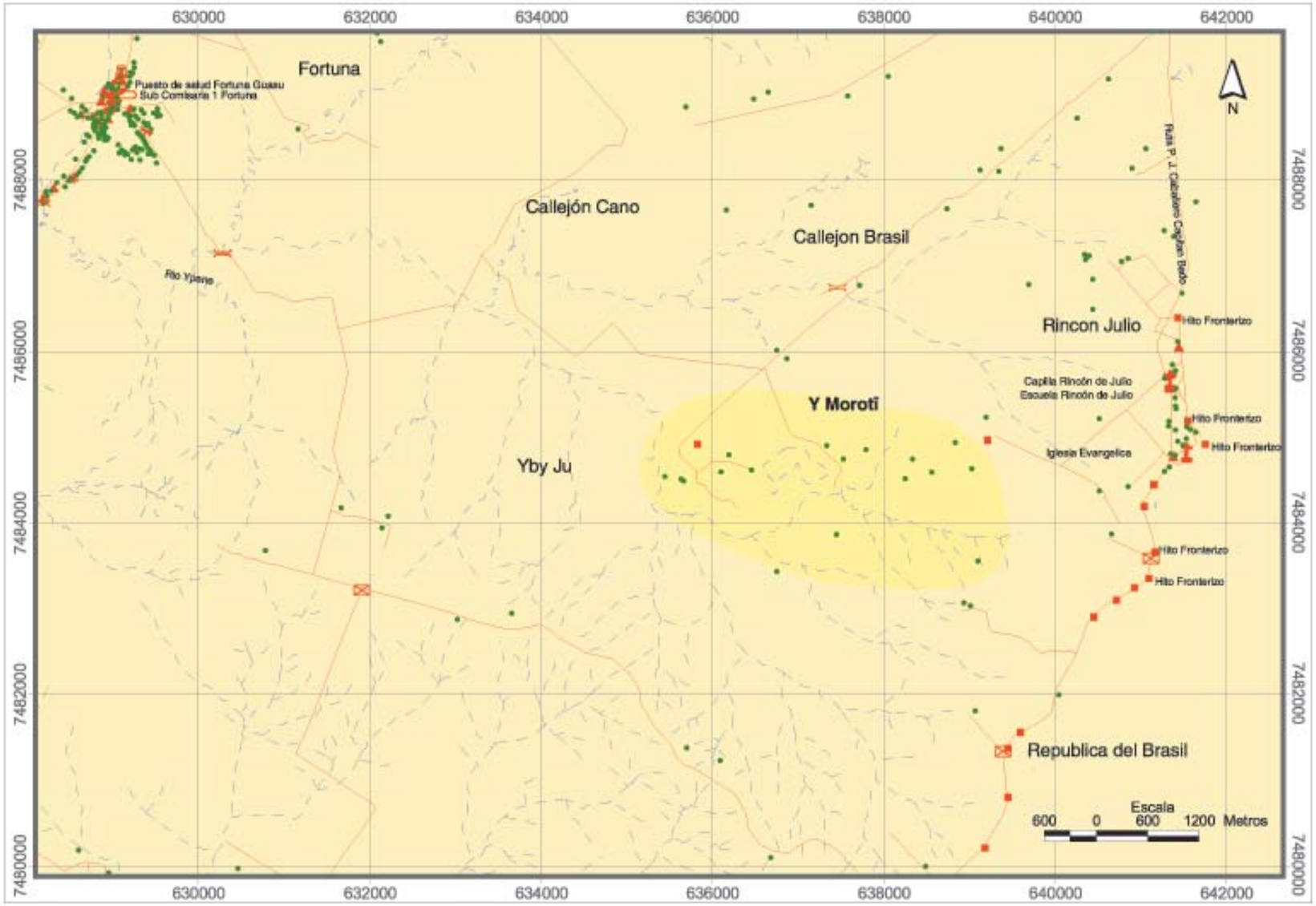

Ubicación en el País

Ubicación en el Departamento

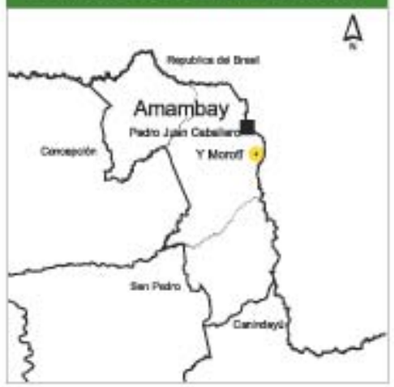

Ubicación en el Distrito

Referencias

- Viviendas
- Escuela
- Iglesia
- Puesto de Salud
- Comercio y Servicio
- Cooperativa
- Cementerio
- Cancha de fútbol
- Antena
- Tanque de Agua
- Portón
- Puente
- Otras Referencias
- Hidrografía
- Vías asfaltadas
- Vías no asfaltadas
- Área aproximada de la Comunidad

Comunidad Yryvu'y

Localización Geográfica

Departamento:	Amambay
Distrito:	Pedro Juan Caballero
Área:	Rural

Distancias

De la Capital Departamental (Pedro Juan Caballero):	82 Kilómetros
De la Cabecera Distrital (Pedro Juan Caballero):	82 Kilómetros

Identificación Cultural - Jurídica

Familia Lingüística:	Guaraní
Etnia:	Páî Tavyterâ (100,0%)
Lengua Hablada:	Guaraní (100,0%)
Personería Jurídica:	Sí tiene
Situación de la Tierra:	Con tierra propia

Condición Sociodemográfica

Población según grupos de edad

	Total	0-4	5-14	15-29	30-64	65 y más
Ambos Sexos	6	1	1	2	2	0
Varones	4	1	1	1	1	0
Mujeres	2	0	0	1	1	0

Total de Viviendas:	4
Tipo de Viviendas Particulares:	Casa (50,0%), Rancho (50,0%)
Promedio de Habitantes por Vivienda:	3,0
Promedio de Años de Estudio:	2,2
Con Partida de Nacimiento:	50,0%
Con Cédula de Identidad:	33,3%

Actividades Económicas

Caza y Pesca:	Sí realiza	Carpincho, Armadillo, Cerdo silvestre, Conejo, Peces, Otros
Recolección:	Sí realiza	Jakarati'á, Guembé, Miel silvestre, Guavirá, Pakurí
Artesanía:	No realiza	-
Población Económicamente Activa:		4 personas
Tasa de Actividad:		100,0%
Ocupación Principal:		Agricultor (100,0%)
Tipos de Cultivos por Vivienda:		Maíz (50,0%), Mandioca (50,0%), Poroto (50,0%), Zapallo (50,0%), Caña de azúcar (25,0%)

Servicios

Local Escolar (Escuela/Colegio):	No tiene
Centro o Puesto de Salud:	No tiene
Tipos de Luz en la Vivienda:	Fogón (100,0%)
Tipos de Agua en la Vivienda:	Tajamar, naciente (100,0%)

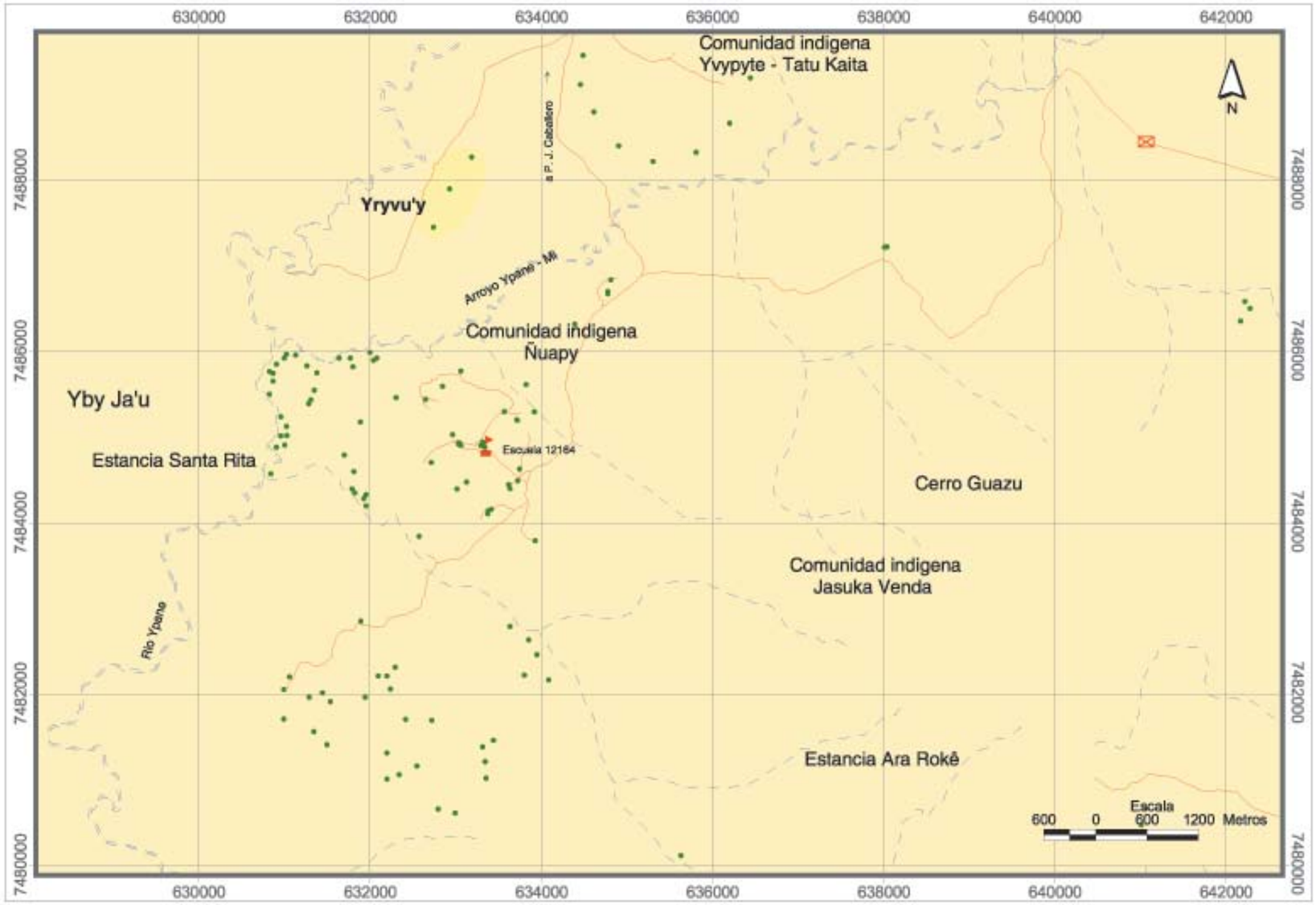

Ubicación en el País

Ubicación en el Departamento

Ubicación en el Distrito

Referencias

- Viviendas
- Escuela
- Iglesia
- Puesto de Salud
- Comercio y Servicio
- Cooperativa
- Cementerio
- Cancha de fútbol
- Antena
- Tanque de Agua
- Portón
- Puente
- Otras Referencias
- Hidrografía
- Vías asfaltadas
- Vías no asfaltadas
- Área aproximada de la Comunidad

Comunidad Yvy Atâ'i

Localización Geográfica

Departamento:	Amambay
Distrito:	Pedro Juan Caballero
Área:	Rural

Distancias

De la Capital Departamental (Pedro Juan Caballero):	21 Kilómetros
De la Cabecera Distrital (Pedro Juan Caballero):	21 Kilómetros

Identificación Cultural - Jurídica

Familia Lingüística:	Guaraní
Etnia:	Páî Tavyterâ (99,2%), Guaraní Occidental (0,8%)
Lengua Hablada:	Guaraní (88,5%), Páî Tavyterâ (11,5%)
Personería Jurídica:	Sí tiene
Situación de la Tierra:	Con tierra propia

Condición Sociodemográfica

Población según grupos de edad

	Total	0-4	5-14	15-29	30-64	65 y más
Ambos Sexos	132	15	54	30	30	3
Varones	75	8	33	15	17	2
Mujeres	57	7	21	15	13	1

Total de Viviendas:	26
Tipo de Viviendas Particulares:	Rancho (88,5%), Temporal (7,7%), Casa (3,8%)
Promedio de Habitantes por Vivienda:	5,1
Promedio de Años de Estudio:	1,1
Con Partida de Nacimiento:	68,2%
Con Cédula de Identidad:	34,8%

Actividades Económicas

Caza y Pesca:	Sí realiza	Carpincho, Cerdo silvestre, Conejillo, Conejo, Lagarto, Otros
Recolección:	Sí realiza	Tuna, Coco, Jata'í, Ñangapiry, Jakarati'á
Artesanía:	Sí realiza	Lana, Algodón, Karaguata, Hoja de palma, Guembepí, Otros
Población Económicamente Activa:		77 personas
Tasa de Actividad:		88,5%
Ocupación Principal:		Agricultor (93,4%), Peón agropecuario (3,9%)
Tipos de Cultivos por Vivienda:		Mandioca (84,6%), Maíz (73,1%), Sandía (73,1%), Batata (69,2%), Caña de azúcar (65,4%)

Servicios

Local Escolar (Escuela/Colegio):	No tiene
Centro o Puesto de Salud:	No tiene
Tipos de Luz en la Vivienda:	Lampium, vela, candil (42,3%), Fogón (34,6%), Lámpara (Kerosene, gas) (23,1%)
Tipos de Agua en la Vivienda:	Pozo sin Bomba (57,7%), Pozo con Bomba (38,5%), Tajamar, naciente (3,8%)

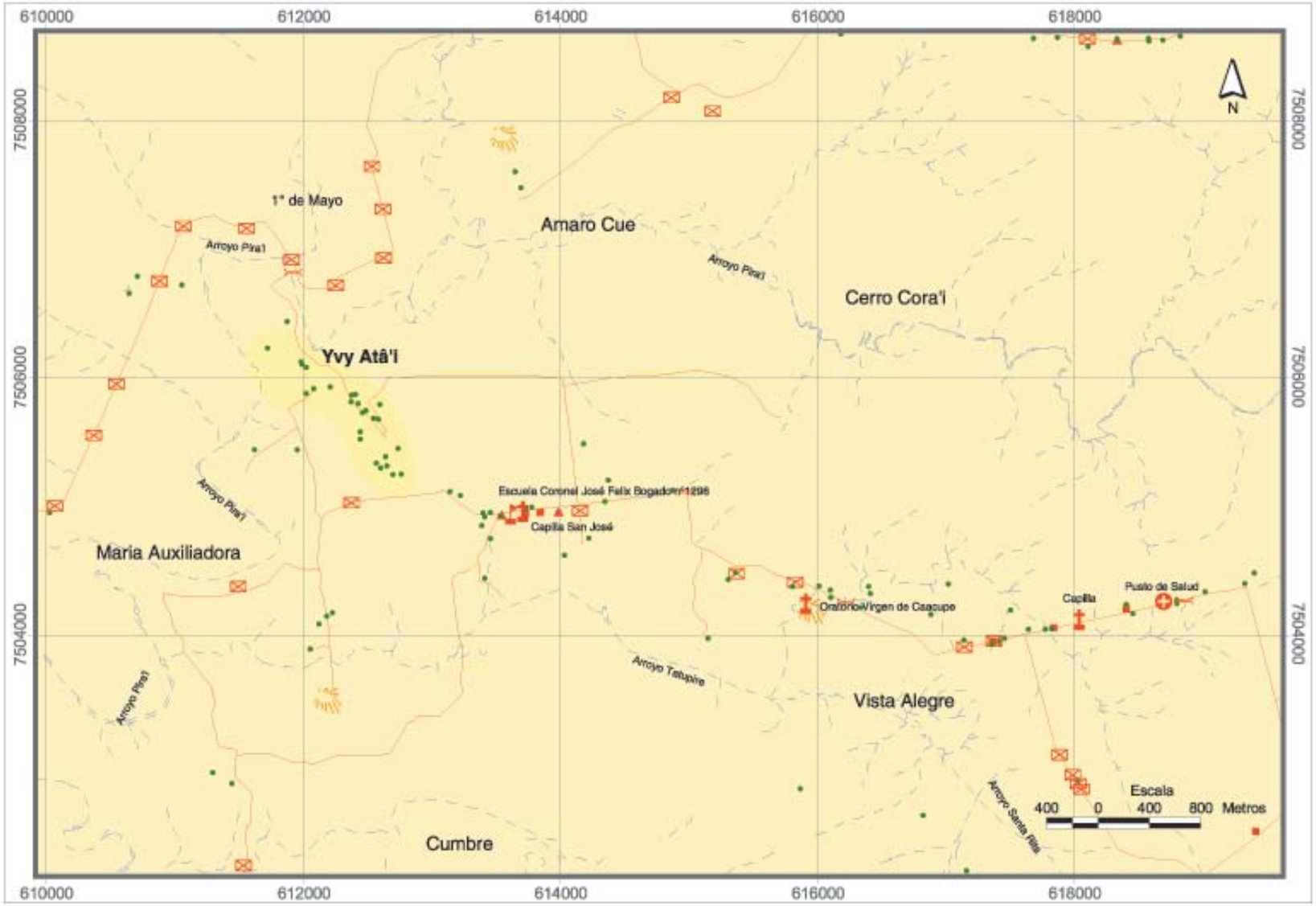

Ubicación en el País

Ubicación en el Departamento

Ubicación en el Distrito

Referencias

- Viviendas
- Escuela
- Iglesia
- Puesto de Salud
- Comercio y Servicio
- Cooperativa
- Cementerio
- Cancha de fútbol
- Antena
- Tanque de Agua
- Portón
- Puente
- Otras Referencias
- Hidrografía
- Vías asfaltadas
- Vías no asfaltadas
- Área aproximada de la Comunidad

Comunidad Yvypyte

Localización Geográfica

Departamento:	Amambay
Distrito:	Pedro Juan Caballero
Área:	Rural

Distancias

De la Capital Departamental (Pedro Juan Caballero):	60 Kilómetros
De la Cabecera Distrital (Pedro Juan Caballero):	60 Kilómetros

Identificación Cultural - Jurídica

Familia Lingüística:	Guaraní
Etnia:	Páî Tavyterâ (100,0%)
Lengua Hablada:	Guaraní (55,6%), Páî Tavyterâ (44,4%)
Personería Jurídica:	Sí tiene
Situación de la Tierra:	Con tierra propia

Condición Sociodemográfica

Población según grupos de edad

	Total	0-4	5-14	15-29	30-64	65 y más
Ambos Sexos	1101	229	369	266	227	10
Varones	566	120	191	130	120	5
Mujeres	535	109	178	136	107	5

Total de Viviendas:	215
Tipo de Viviendas Particulares:	Rancho (88,8%), Casa (7,9%), Galpón (3,3%)
Promedio de Habitantes por Vivienda:	5,1
Promedio de Años de Estudio:	0,7
Con Partida de Nacimiento:	17,1%
Con Cédula de Identidad:	12,2%

Actividades Económicas

Caza y Pesca:	Sí realiza	Carpincho, Armadillo, Cerdo silvestre, Conejillo, Conejo, Otros
Recolección:	Sí realiza	Cogollo de palma, Algarrobo, Tuna, Coco, Jata'í, Otros
Artesanía:	Sí realiza	Lana, Algodón, Karaguatá, Hoja de palma, Takuara, Otros
Población Económicamente Activa:		466 personas
Tasa de Actividad:		70,2%
Ocupación Principal:		Agricultor (90,6%), Peón agropecuario (5,8%), Avicultor (0,9%), Ganadero (0,2%), Albañil (0,2%)
Tipos de Cultivos por Vivienda:		Mandioca (93,5%), Maíz (85,6%), Poroto (77,7%), Sandía (74,4%), Batata (60,9%)

Servicios

Local Escolar (Escuela/Colegio):	Sí tiene
Centro o Puesto de Salud:	Sí tiene
Tipos de Luz en la Vivienda:	Fogón (55,6%), Lampium, vela, candil (42,5%), Lámpara (Kerosene, gas) (1,9%)
Tipos de Agua en la Vivienda:	Tajamar, naciente (61,2%), Pozo sin Bomba (29,4%), Pozo con Bomba (4,7%), Aljibe (4,7%)

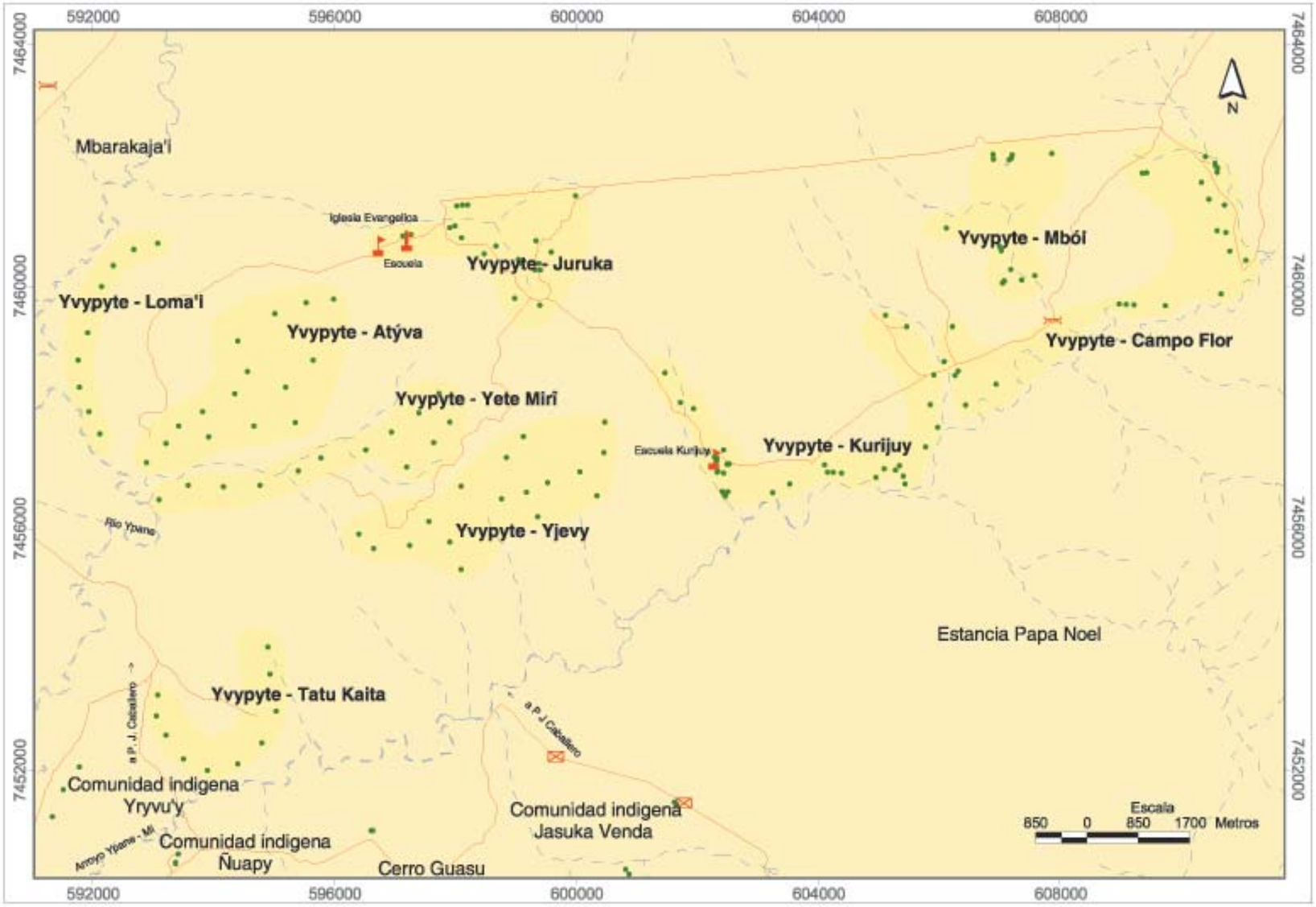

Comunidad Yvypyte - Aldea Atýva

Localización Geográfica

Departamento:	Amambay
Distrito:	Pedro Juan Caballero
Área:	Rural

Distancias

De la Capital Departamental (Pedro Juan Caballero):	77 Kilómetros
De la Cabecera Distrital (Pedro Juan Caballero):	77 Kilómetros

Identificación Cultural - Jurídica

Familia Lingüística:	Guaraní
Etnia:	Páî Tavyterâ (100,0%)
Lengua Hablada:	Páî Tavyterâ (100,0%)

Condición Sociodemográfica

Población según grupos de edad

	Total	0-4	5-14	15-29	30-64	65 y más
Ambos Sexos	121	29	33	31	26	2
Varones	63	16	16	18	12	1
Mujeres	58	13	17	13	14	1

Total de Viviendas:	23
Tipo de Viviendas Particulares:	Rancho (91,3%), Casa (8,7%)
Promedio de Habitantes por Vivienda:	5,3
Promedio de Años de Estudio:	0,7
Con Partida de Nacimiento:	29,8%
Con Cédula de Identidad:	24,8%

Actividades Económicas

Caza y Pesca:	Sí realiza	Carpincho, Armadillo, Cerdo silvestre, Conejo, Peces, Otros
Recolección:	Sí realiza	Coco, Jata'í, Jakarati'á, Miel silvestre, Otros
Artesanía:	No realiza	-

Población Económicamente Activa:	60 Personas
Tasa de Actividad:	87,0%
Ocupación Principal:	Agricultor (95,0%), Avicultor (5,0%)
Tipos de Cultivos por Vivienda:	Mandioca (95,7%), Maíz (82,6%), Arroz (82,6%), Batata (60,9%), Poroto (60,9%)

Servicios

Local Escolar (Escuela/Colegio):	No tiene
Centro o Puesto de Salud:	No tiene
Tipos de Luz en la Vivienda:	Lampium, vela, candil (56,5%), Fogón (43,5%)
Tipos de Agua en la Vivienda:	Tajamar, naciente (100,0%)

Comunidad Yvypyte - Aldea Campo Flor

Localización Geográfica

Departamento:	Amambay
Distrito:	Pedro Juan Caballero
Área:	Rural

Distancias

De la Capital Departamental (Pedro Juan Caballero):	60 Kilómetros
De la Cabecera Distrital (Pedro Juan Caballero):	60 Kilómetros

Identificación Cultural - Jurídica

Familia Lingüística:	Guaraní
Etnia:	Páî Tavyterâ (100,0%)
Lengua Hablada:	Guaraní (62,5%), Páî Tavyterâ (37,5%)

Condición Sociodemográfica

Población según grupos de edad

	Total	0-4	5-14	15-29	30-64	65 y más
Ambos Sexos	136	28	50	29	28	1
Varones	69	16	25	14	14	0
Mujeres	67	12	25	15	14	1

Total de Viviendas:	24
Tipo de Viviendas Particulares:	Rancho (87,5%), Casa (8,3%), Galpón (4,2%)
Promedio de Habitantes por Vivienda:	5,7
Promedio de Años de Estudio:	1,4
Con Partida de Nacimiento:	17,6%
Con Cédula de Identidad:	10,3%

Actividades Económicas

Caza y Pesca:	Sí realiza	Armadillo, Cerdo silvestre, Peces, Lagarto, Venado, Otros
Recolección:	Sí realiza	Tuna, Coco,Jata'í, Jakarati'á, Guembé, Otros
Artesanía:	Sí realiza	Karaguatá

Población Económicamente Activa:	50 Personas
Tasa de Actividad:	61,7%
Ocupación Principal:	Agricultor (94,0%), Ganadero (2,0%)
Tipos de Cultivos por Vivienda:	Mandioca (91,7%), Maíz (62,5%), Poroto (62,5%), Sandía (45,8%), Batata (25,0%)

Servicios

Local Escolar (Escuela/Colegio):	Sí tiene
Centro o Puesto de Salud:	No tiene
Tipos de Luz en la Vivienda:	Lampium, vela, candil (66,7%), Fogón (29,2%), Lámpara (Kerosene, gas) (4,2%)
Tipos de Agua en la Vivienda:	Tajamar, naciente (95,8%), Pozo sin Bomba (4,2%)

Comunidad Yvypyte - Aldea Juruka

Localización Geográfica

Departamento:	Amambay
Distrito:	Pedro Juan Caballero
Área:	Rural

Distancias

De la Capital Departamental (Pedro Juan Caballero):	72 Kilómetros
De la Cabecera Distrital (Pedro Juan Caballero):	72 Kilómetros

Identificación Cultural - Jurídica

Familia Lingüística:	Guaraní
Etnia:	Páî Tavyterâ (100,0%)
Lengua Hablada:	Guaraní (100,0%)

Condición Sociodemográfica

Población según grupos de edad

	Total	0-4	5-14	15-29	30-64	65 y más
Ambos Sexos	198	46	63	50	38	1
Varones	97	21	31	23	22	0
Mujeres	101	25	32	27	16	1

Total de Viviendas:	41
Tipo de Viviendas Particulares:	Rancho (92,7%), Casa (4,9%), Galpón (2,4%)
Promedio de Habitantes por Vivienda:	5,0
Promedio de Años de Estudio:	1,0
Con Partida de Nacimiento:	14,1%
Con Cédula de Identidad:	9,6%

Actividades Económicas

Caza y Pesca:	Sí realiza	Carpincho, Armadillo, Cerdo silvestre, Conejillo, Conejo, Otros
Recolección:	Sí realiza	Cogollo de palma, Tuna, Coco, Ñangapiry, Jakarati'á, Otros
Artesanía:	Sí realiza	Lana, Algodón, Karaguatá, Hoja de palma, Takuara, Otros

Población Económicamente Activa:	101 Personas
Tasa de Actividad:	90,2%
Ocupación Principal:	Agricultor (97,0%), Peón agropecuario (2,0%)
Tipos de Cultivos por Vivienda:	Maíz (92,7%), Mandioca (90,2%), Poroto (70,7%), Sandía (68,3%), Batata (61,0%)

Servicios

Local Escolar (Escuela/Colegio):	Sí tiene
Centro o Puesto de Salud:	No tiene
Tipos de Luz en la Vivienda:	Fogón (77,5%), Lampium, vela, candil (22,5%)
Tipos de Agua en la Vivienda:	Pozo sin Bomba (50,0%), Tajamar, naciente (50,0%)

Comunidad Yvypyte - Aldea Kurijuy

Localización Geográfica

Departamento:	Amambay
Distrito:	Pedro Juan Caballero
Área:	Rural

Distancias

De la Capital Departamental (Pedro Juan Caballero):	68 Kilómetros
De la Cabecera Distrital (Pedro Juan Caballero):	68 Kilómetros

Identificación Cultural - Jurídica

Familia Lingüística:	Guaraní
Etnia:	Páî Tavyterâ (100,0%)
Lengua Hablada:	Guaraní (96,2%), Páî Tavyterà (3,8%)

Condición Sociodemográfica

Población según grupos de edad

	Total	0-4	5-14	15-29	30-64	65 y más
Ambos Sexos	128	26	47	29	26	0
Varones	58	11	22	9	16	0
Mujeres	70	15	25	20	10	0

Total de Viviendas:	26
Tipo de Viviendas Particulares:	Rancho (84,6%), Casa (11,5%), Galpón (3,8%)
Promedio de Habitantes por Vivienda:	4,9
Promedio de Años de Estudio:	0,6
Con Partida de Nacimiento:	16,4%
Con Cédula de Identidad:	10,2%

Actividades Económicas

Caza y Pesca:	Sí realiza	Armadillo, Cerdo silvestre, Peces, Lagarto, Aves silvestres, Otros
Recolección:	Sí realiza	Jakarati'á, Guembé, Miel silvestre, Guavirá, Pakurí, Otros
Artesanía:	Sí realiza	Lana, Algodón, Karaguatá, Guembepí

Población Económicamente Activa:	38 Personas
Tasa de Actividad:	51,4%
Ocupación Principal:	Agricultor (68,4%), Peón agropecuario (21,1%), Personal doméstico (2,6%)
Tipos de Cultivos por Vivienda:	Mandioca (92,3%), Sandía (92,3%), Maíz (88,5%), Poroto (80,8%), Batata (76,9%)

Servicios

Local Escolar (Escuela/Colegio):	Sí tiene
Centro o Puesto de Salud:	No tiene
Tipos de Luz en la Vivienda:	Fogón (88,5%), Lampium, vela, candil (11,5%)
Tipos de Agua en la Vivienda:	Pozo sin Bomba (84,6%), Pozo con Bomba (11,5%), Tajamar, naciente (3,8%)

Comunidad Yvypyte - Aldea Loma'i

Localización Geográfica

Departamento:	Amambay
Distrito:	Pedro Juan Caballero
Área:	Rural

Distancias

De la Capital Departamental (Pedro Juan Caballero):	72 Kilómetros
De la Cabecera Distrital (Pedro Juan Caballero):	72 Kilómetros

Identificación Cultural - Jurídica

Familia Lingüística:	Guaraní
Etnia:	Páî Tavyterâ (100,0%)
Lengua Hablada:	Páî Tavyterâ (100,0%)

Condición Sociodemográfica

Población según grupos de edad

	Total	0-4	5-14	15-29	30-64	65 y más
Ambos Sexos	77	18	19	20	19	1
Varones	45	11	14	7	12	1
Mujeres	32	7	5	13	7	0

Total de Viviendas:	17
Tipo de Viviendas Particulares:	Rancho (76,5%), Casa (23,5%)
Promedio de Habitantes por Vivienda:	4,5
Promedio de Años de Estudio:	0,0
Con Partida de Nacimiento:	1,3%
Con Cédula de Identidad:	1,3%

Actividades Económicas

Caza y Pesca:	Sí realiza	Carpincho, Cerdo silvestre, Conejillo, Conejo, Peces, Otros
Recolección:	Sí realiza	Coco, Jata'í, Jakarati'á, Miel silvestre, Guavirá, Otros
Artesanía:	No realiza	-

Población Económicamente Activa:	50 Personas
Tasa de Actividad:	100,0%
Ocupación Principal:	Agricultor (100,0%)
Tipos de Cultivos por Vivienda:	Maíz (100,0%), Mandioca (94,1%), Poroto (94,1%), Zapallo (88,2%) Sandía (70,6%),

Servicios

Local Escolar (Escuela/Colegio):	No tiene
Centro o Puesto de Salud:	No tiene
Tipos de Luz en la Vivienda:	Lampium, vela, candil (88,2%), Lámpara (Kerosene, gas) (5,9%), Fogón (5,9%)
Tipos de Agua en la Vivienda:	Tajamar, naciente (82,4%), Pozo sin Bomba (11,8%), Pozo con Bomba (5,9%)

Comunidad Yvypyte - Aldea Mbói

Localización Geográfica

Departamento:	Amambay
Distrito:	Pedro Juan Caballero
Área:	Rural

Distancias

De la Capital Departamental (Pedro Juan Caballero):	64 Kilómetros
De la Cabecera Distrital (Pedro Juan Caballero):	64 Kilómetros

Identificación Cultural - Jurídica

Familia Lingüística:	Guaraní
Etnia:	Páî Tavyterâ (100,0%)
Lengua Hablada:	Guaraní (96,8%), Páî Tavyterâ (3,2%)

Condición Sociodemográfica

Población según grupos de edad

	Total	0-4	5-14	15-29	30-64	65 y más
Ambos Sexos	187	35	70	41	39	2
Varones	100	19	37	24	20	0
Mujeres	87	16	33	17	19	2

Total de Viviendas:	31
Tipo de Viviendas Particulares:	Rancho (96,8%), Galpón (3,2%)
Promedio de Habitantes por Vivienda:	6,0
Promedio de Años de Estudio:	0,9
Con Partida de Nacimiento:	17,1%
Con Cédula de Identidad:	15,0%

Actividades Económicas

Caza y Pesca:	Sí realiza	Armadillo, Cerdo silvestre, Peces, Lagarto, Venado, Otros
Recolección:	Sí realiza	Coco, Ñangapiry, Jakarati'á, Miel silvestre, Guavirá, Otros
Artesanía:	Sí realiza	Lana, Algodón, Karaguatá, Hoja de palma, Takuara, Otros

Población Económicamente Activa:	54 Personas
Tasa de Actividad:	47,8%
Ocupación Principal:	Agricultor (79,6%), Peón agropecuario (13,0%), Albañil (1,9%)
Tipos de Cultivos por Vivienda:	Mandioca (100,0%), Maíz (93,5%), Poroto (93,5%), Sandía (93,5%), Batata (90,3%)

Servicios

Local Escolar (Escuela/Colegio):	Sí tiene
Centro o Puesto de Salud:	No tiene
Tipos de Luz en la Vivienda:	Lampium, vela, candil (48,4%), Fogón (45,2%), Lámpara (Kerosene, gas) (6,5%)
Tipos de Agua en la Vivienda:	Tajamar, naciente (61,3%), Pozo sin Bomba (35,5%), Pozo con Bomba (3,2%)

Comunidad Yvypyte - Aldea Tatu Kaita

Localización Geográfica

Departamento:	Amambay
Distrito:	Pedro Juan Caballero
Área:	Rural

Distancias

De la Capital Departamental (Pedro Juan Caballero):	78 Kilómetros
De la Cabecera Distrital (Pedro Juan Caballero):	78 Kilómetros

Identificación Cultural - Jurídica

Familia Lingüística:	Guaraní
Etnia:	Páî Tavyterâ (100,0%)
Lengua Hablada:	Páî Tavyterâ (100,0%)

Condición Sociodemográfica

Población según grupos de edad

	Total	0-4	5-14	15-29	30-64	65 y más
Ambos Sexos	23	4	6	10	3	0
Varones	11		4	6	1	0
Mujeres	12	4	2	4	2	0

Total de Viviendas:	6
Tipo de Viviendas Particulares:	Rancho (100,0%)
Promedio de Habitantes por Vivienda:	3,8
Promedio de Años de Estudio:	0,3
Con Partida de Nacimiento:	13,0%
Con Cédula de Identidad:	4,3%

Actividades Económicas

Caza y Pesca:	Sí realiza	Carpincho, Cerdo silvestre, Conejo, Peces, Lagarto, Otros
Recolección:	Sí realiza	Coco, Jata'í, Jakarati'á, Miel silvestre, Guavirá, Otros
Artesanía:	No realiza	-

Población Económicamente Activa:	16 Personas
Tasa de Actividad:	100,0%
Ocupación Principal:	Agricultor (100,0%)
Tipos de Cultivos por Vivienda:	Mandioca (100,0%), Yerba mate(66,7%) Maíz (50,0%), Poroto (50,0%), Batata (50,0%),

Servicios

Local Escolar (Escuela/Colegio):	No tiene
Centro o Puesto de Salud:	No tiene
Tipos de Luz en la Vivienda:	Fogón (66,7%), Lampium, vela, candil (33,3%)
Tipos de Agua en la Vivienda:	Tajamar, naciente (100,0%)

Comunidad Yvypyte - Aldea Yete Mirî

Localización Geográfica

Departamento:	Amambay
Distrito:	Pedro Juan Caballero
Área:	Rural

Distancias

De la Capital Departamental (Pedro Juan Caballero):	82 Kilómetros
De la Cabecera Distrital (Pedro Juan Caballero):	82 Kilómetros

Identificación Cultural - Jurídica

Familia Lingüística:	Guaraní
Etnia:	Páî Tavyterâ (100,0%)
Lengua Hablada:	Páî Tavyterâ (100,0%)

Condición Sociodemográfica

Población según grupos de edad

	Total	0-4	5-14	15-29	30-64	65 y más
Ambos Sexos	89	17	27	26	16	3
Varones	52	13	14	14	8	3
Mujeres	37	4	13	12	8	0

Total de Viviendas:	19
Tipo de Viviendas Particulares:	Rancho (78,9%), Casa (21,1%)
Promedio de Habitantes por Vivienda:	4,7
Promedio de Años de Estudio:	0,0
Con Partida de Nacimiento:	23,6%
Con Cédula de Identidad:	22,5%

Actividades Económicas

Caza y Pesca:	Sí realiza	Carpincho, Armadillo, Cerdo silvestre, Conejillo, Conejo, Otros
Recolección:	Sí realiza	Coco, Jata'í, Guembé, Miel silvestre, Guavirá, Otros
Artesanía:	Sí realiza	Karaguatá, Hoja de palma, Takuara, Guembepí

Población Económicamente Activa:	50 Personas
Tasa de Actividad:	84,7%
Ocupación Principal:	Agricultor (98,0%), Avicultor (2,0%)
Tipos de Cultivos por Vivienda:	Mandioca (100,0%), Maíz (100,0%), Poroto (94,7%), Zapallo (89,5%), Sandía (89,5%)

Servicios

Local Escolar (Escuela/Colegio):	Sí tiene
Centro o Puesto de Salud:	Sí tiene
Tipos de Luz en la Vivienda:	Lampium, vela, candil (94,7%), Fogón (5,3%)
Tipos de Agua en la Vivienda:	Tajamar, naciente (47,4%), Pozo sin Bomba (36,8%), Pozo con Bomba (15,8%)

Comunidad Yvypyte - Aldea Yjevy

Localización Geográfica

Departamento:	Amambay
Distrito:	Pedro Juan Caballero
Área:	Rural

Distancias

De la Capital Departamental (Pedro Juan Caballero):	77 Kilómetros
De la Cabecera Distrital (Pedro Juan Caballero):	77 Kilómetros

Identificación Cultural - Jurídica

Familia Lingüística:	Guaraní
Etnia:	Páî Tavyterâ (100,0%)
Lengua Hablada:	Páî Tavyterâ (67,9%), Guaraní (32,1%)

Condición Sociodemográfica

Población según grupos de edad

	Total	0-4	5-14	15-29	30-64	65 y más
Ambos Sexos	142	26	54	30	32	0
Varones	71	13	28	15	15	0
Mujeres	71	13	26	15	17	0

Total de Viviendas:	28
Tipo de Viviendas Particulares:	Rancho (89,3%), Galpón (10,7%)
Promedio de Habitantes por Vivienda:	5,1
Promedio de Años de Estudio:	0,4
Con Partida de Nacimiento:	15,5%
Con Cédula de Identidad:	5,6%

Actividades Económicas

Caza y Pesca:	Sí realiza	Carpincho, Armadillo, Cerdo silvestre, Conejillo, Conejo, Otros
Recolección:	Sí realiza	Cogollo de palma, Tuna, Coco, Ñangapiry, Jakarati'á, Otros
Artesanía:	Sí realiza	Lana, Algodón, Karaguatá

Población Económicamente Activa:	47 Personas
Tasa de Actividad:	52,2%
Ocupación Principal:	Agricultor (76,6%), Peón agropecuario (21,3%)
Tipos de Cultivos por Vivienda:	Mandioca (85,7%) Sandía (85,7%) Poroto (78,6%) Maíz(75,0%) Batata (60,7%)

Servicios

Local Escolar (Escuela/Colegio):	No tiene
Centro o Puesto de Salud:	No tiene
Tipos de Luz en la Vivienda:	Fogón (100,0%)
Tipos de Agua en la Vivienda:	Tajamar, naciente (57,1%), Aljibe (35,7%), Pozo con Bomba (7,1%)

Comunidad Mbokaja'i

Localización Geográfica

Departamento:	Amambay
Distrito:	Pedro Juan Caballero
Área:	Rural

Distancias

De la Capital Departamental (Pedro Juan Caballero):	80 Kilómetros
De la Cabecera Distrital (Pedro Juan Caballero):	80 Kilómetros

Identificación Cultural - Jurídica

Familia Lingüística:	Guaraní
Etnia:	Páî Tavyterâ (100,0%)
Lengua Hablada:	Páî Tavyterâ (75,8%), Guaraní (24,2%)
Personería Jurídica:	Sí tiene
Situación de la Tierra:	Sin tierra propia (en trámite)

Condición Sociodemográfica

Población según grupos de edad

	Total	0-4	5-14	15-29	30-64	65 y más
Ambos Sexos	183	42	58	42	38	3
Varones	86	22	24	19	18	3
Mujeres	97	20	34	23	20	0

Total de Viviendas:	44
Tipo de Viviendas Particulares:	Rancho (70,5%), Casa (25,0%) Galpón (2,3%), Temporal (2,3%)
Promedio de Habitantes por Vivienda:	5,5
Promedio de Años de Estudio:	0,3
Con Partida de Nacimiento:	2,7%
Con Cédula de Identidad:	2,7%

Actividades Económicas

Caza y Pesca:	Sí realiza	Armadillo, Cerdo silvestre, Conejo, Peces, Venado, Otros
Recolección:	Sí realiza	Coco, Miel silvestre, Guavirá, Guaviyú, Pakurí
Artesanía:	Sí realiza	Lana, Algodón, Hojas de palma, Takuapí, Guembepí, Otros
Población Económicamente Activa:		59 personas
Tasa de Actividad:		59,0%
Ocupación Principal:		Agricultor (96,6%), Albañil (1,7%)
Tipos de Cultivos por Vivienda:		Maíz (75,0%), Mandioca (75,0%), Zapallo (70,5%), Sandía (70,5%), Poroto (68,2%)

Servicios

Local Escolar (Escuela/Colegio):	No tiene
Centro o Puesto de Salud:	No tiene
Tipos de Luz en la Vivienda:	Lámpara (Kerosene, gas) (60,6%), Lampium, vela, candil (33,3%), Fogón (6,1%)
Tipos de Agua en la Vivienda:	Pozo sin Bomba (81,8%), Tajamar, naciente (12,1%), Pozo con Bomba (6,1%)

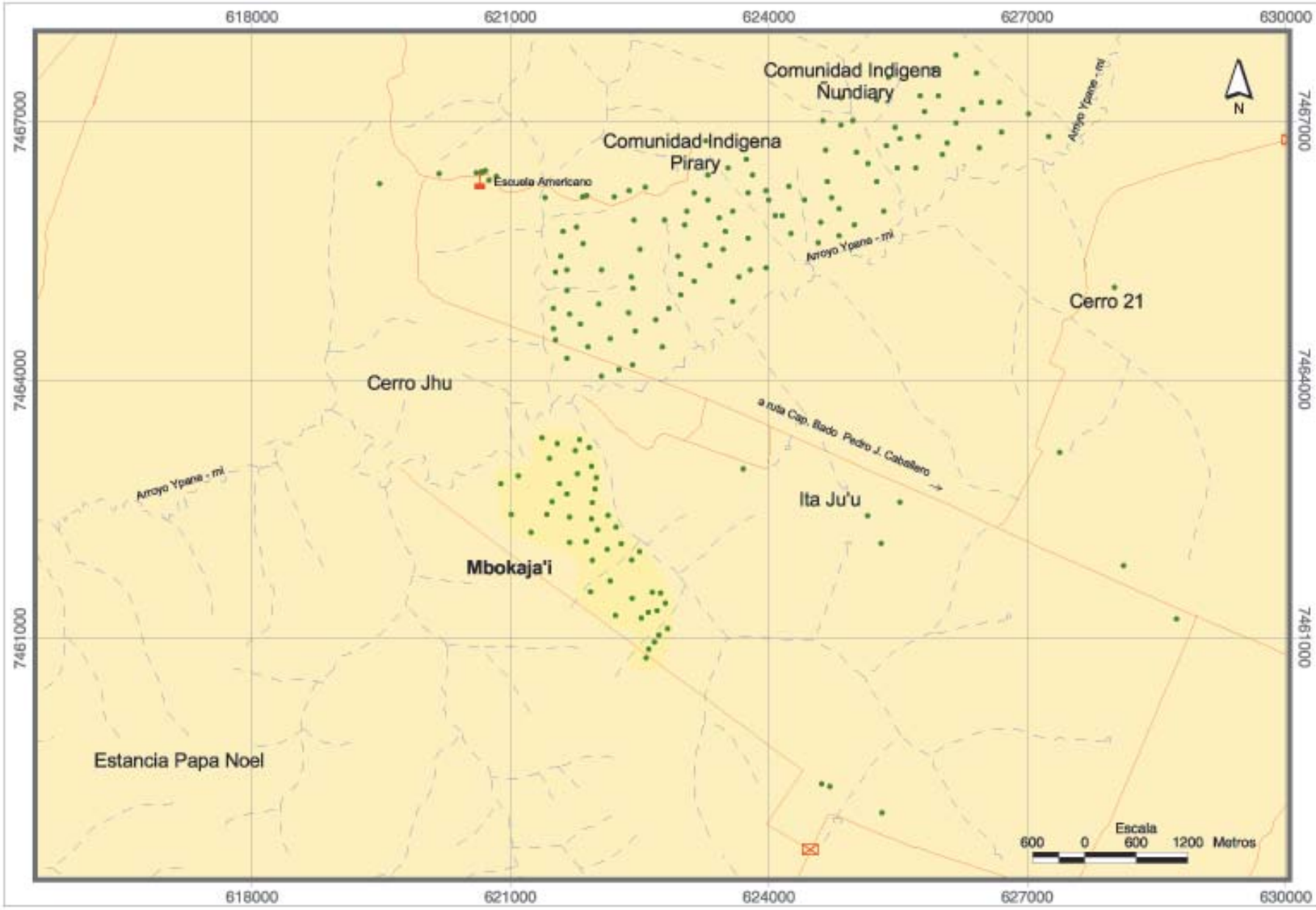

Comunidad Apyka Jegua

Localización Geográfica

Departamento:	Amambay
Distrito:	Bella Vista Norte
Área:	Rural

Distancias

De la Capital Departamental (Pedro Juan Caballero):	102 Kilómetros
De la Cabecera Distrital (Bella Vista Norte):	43 Kilómetros

Identificación Cultural - Jurídica

Familia Lingüística:	Guaraní
Etnia:	Páî Tavyterâ (100,0%)
Lengua Hablada:	Páî Tavyterâ (100,0%)
Personería Jurídica:	Sí tiene
Sítuación de la Tierra:	Con tierra propia

Condición Sociodemográfica

Población según grupos de edad

	Total	0-4	5-14	15-29	30-64	65 y más
Ambos Sexos	44	10	11	15	7	1
Varones	19	5	3	9	2	0
Mujeres	25	5	8	6	5	1

Total de Viviendas:	10
Tipo de Viviendas Particulares:	Rancho (100,0%)
Promedio de Habitantes por Vivienda:	4,4
Promedio de Años de Estudio:	0,4
Con Partida de Nacimiento:	4,5%
Con Cédula de Identidad:	2,3%

Actividades Económicas

Caza y Pesca:	Sí realiza	Armadillo, Lagarto
Recolección:	Sí realiza	Tuna, Coco, Ñangapiry, Jakarati'á,
Artesanía:	Sí realiza	Algodón

Población Económicamente Activa:	27 personas
Tasa de Actividad:	96,4%
Ocupación Principal:	Agricultor (100,0%)
Tipos de Cultivos por Vivienda:	Mandioca (80,0%), Maíz (70,0%), Batata (60,0%), Zapallo (40,0%), Banana (100,0%)

Servicios

Local Escolar (Escuela/Colegio):	No tiene
Centro o Puesto de Salud:	No tiene
Tipos de Luz en la Vivienda:	Lampium, vela, candil (60,0%), Fogón (40,0%)
Tipos de Agua en la Vivienda:	Tajamar, naciente (60,0%), Pozo sin Bomba (40,0%)

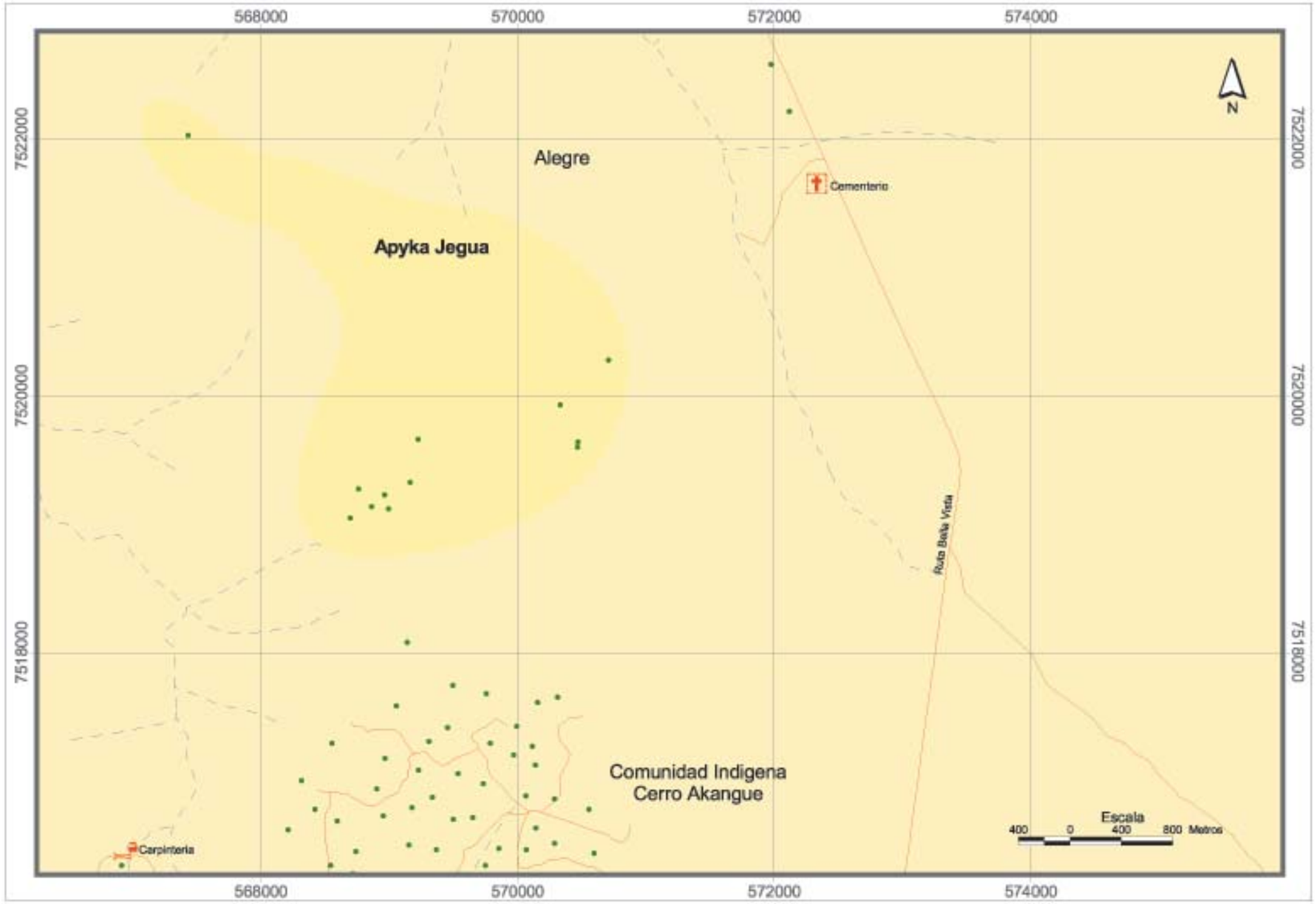

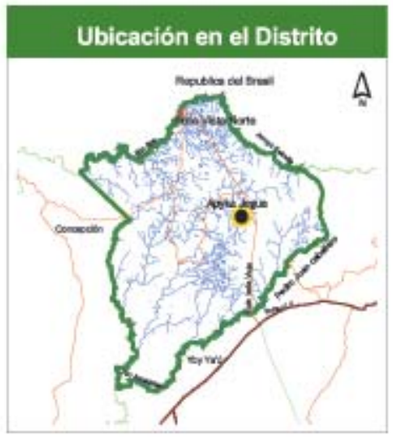

Comunidad Cerro Akangüe

Localización Geográfica

Departamento:	Amambay
Distrito:	Bella Vista Norte
Área:	Rural

Distancias

De la Capital Departamental (Pedro Juan Caballero):	94 Kilómetros
De la Cabecera Distrital (Bella Vista Norte):	49 Kilómetros

Identificación Cultural - Jurídica

Familia Lingüística:	Guaraní
Etnia:	Páî Tavyterâ (99,8%), No Indígena (0,2%)
Lengua Hablada:	Páî Tavyterâ (82,0%), Guaraní (18,0%)
Personería Jurídica:	Sí tiene
Sítuación de la Tierra:	Sin tierra propia (en trámite)

Condición Sociodemográfica

Población según grupos de edad

	Total	0-4	5-14	15-29	30-64	65 y más
Ambos Sexos	572	96	205	133	123	15
Varones	296	49	108	69	64	6
Mujeres	276	47	97	64	59	9

Total de Viviendas:	100
Tipo de Viviendas Particulares:	Rancho (89,0%), Casa (7,0%), Galpón (4,0%)
Promedio de Habitantes por Vivienda:	5,7
Promedio de Años de Estudio:	0,9
Con Partida de Nacimiento:	41,1%
Con Cédula de Identidad:	7,9%

Actividades Económicas

Caza y Pesca:	Sí realiza	Armadillo, Cerdo silvestre, Peces, Lagarto, Venado, Otros
Recolección:	Sí realiza	Miel silvestre, Guavirá
Artesanía:	Sí realiza	Lana, Algodón, Takuara, Guembepí

Población Económicamente Activa:	334 personas
Tasa de Actividad:	92,3%
Ocupación Principal:	Agricultor (91,3%), Peón agropecuario (5,4%), Personal doméstico (1,2%), Avicultor (0,6%), Albañil (0,6%)
Tipos de Cultivos por Vivienda:	Mandioca (92,0%), Maíz (75,0%), Sandía (68,0%), Batata (66,0%), Zapallo (65,0%)

Servicios

Local Escolar (Escuela/Colegio):	Sí tiene
Centro o Puesto de Salud:	Sí tiene
Tipos de Luz en la Vivienda:	Lampium, vela, candil (65,0%), Fogón (30,0%), Lámpara (Kerosene, gas) (5,0%)
Tipos de Agua en la Vivienda:	Pozo sin Bomba (62,0%), Tajamar, naciente (37,0%), Pozo con Bomba (1,0%)

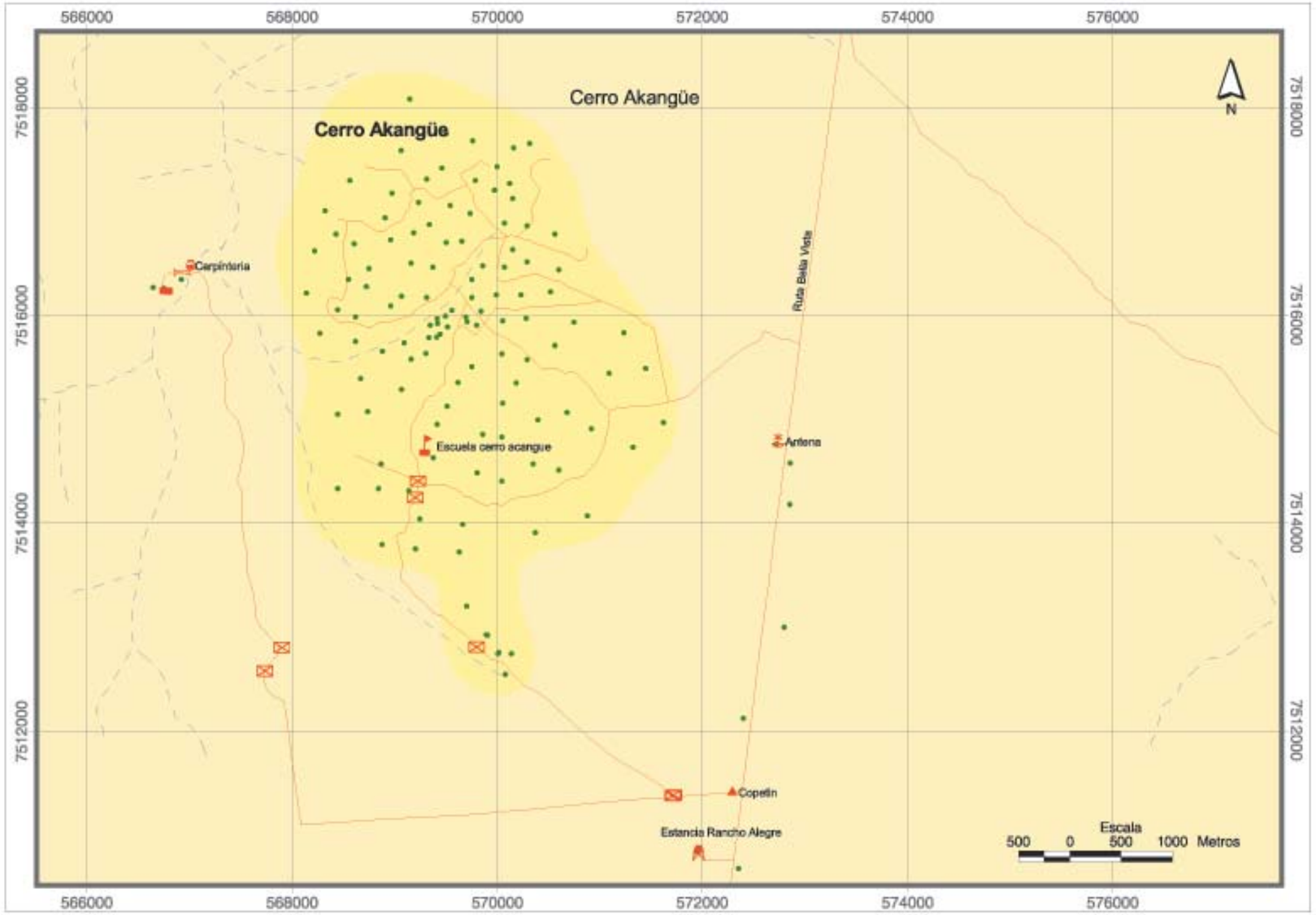

Comunidad Ita Jeguaka

Localización Geográfica

Departamento:	Amambay
Distrito:	Bella Vista Norte
Área:	Rural

Distancias

De la Capital Departamental (Pedro Juan Caballero):	80 Kilómetros
De la Cabecera Distrital (Bella Vista Norte):	79 Kilómetros

Identificación Cultural - Jurídica

Familia Lingüística:	Guaraní
Etnia:	Páî Tavyterâ (100,0%)
Lengua Hablada:	Páî Tavyterâ (97,8%), Guaraní (2,2%)
Personería Jurídica:	Sí tiene
Situación de la Tierra:	Con tierra propia

Condición Sociodemográfica

Población según grupos de edad

	Total	0-4	5-14	15-29	30-64	65 y más
Ambos Sexos	467	94	164	112	91	6
Varones	232	40	84	64	41	3
Mujeres	235	54	80	48	50	3

Total de Viviendas:	93
Tipo de Viviendas Particulares:	Rancho (96,8%), Casa (3,2%)
Promedio de Habitantes por Vivienda:	5,1
Promedio de Años de Estudio:	0,9
Con Partida de Nacimiento:	42,4%
Con Cédula de Identidad:	17,1%

Actividades Económicas

Caza y Pesca:	Sí realiza	Carpincho, Armadillo, Cerdo silvestre, Conejillo, Conejo, Otros
Recolección:	Sí realiza	Cogollo de palma, Coco, Jata'í, Ñangapiry, Miel silvestre, Otros
Artesanía:	Sí realiza	Lana, Algodón, Karaguatá, Hoja de palma, Takuara, Otros
Población Económicamente Activa:		240 personas
Tasa de Actividad:		84,20%
Ocupación Principal:		Agricultor (94,2%), Apicultor (4,6%), Avicultor (0,4%), Artesanos de los tejidos, cuero y otros (0,4%)
Tipos de Cultivos por Vivienda:		Mandioca (89,2%), Batata (78,5%), Maíz (72,0%), Banana (59,1%), Poroto (55,9%)

Servicios

Local Escolar (Escuela/Colegio):	Sí tiene
Centro o Puesto de Salud:	No tiene
Tipos de Luz en la Vivienda:	Lampium, vela, candil (50,5%), Fogón (48,4%), Lámpara (Kerosene, gas) (1,1%)
Tipos de Agua en la Vivienda:	Pozo sin Bomba (85,7%), Tajamar, naciente (13,2%), Pozo con Bomba (1,1%)

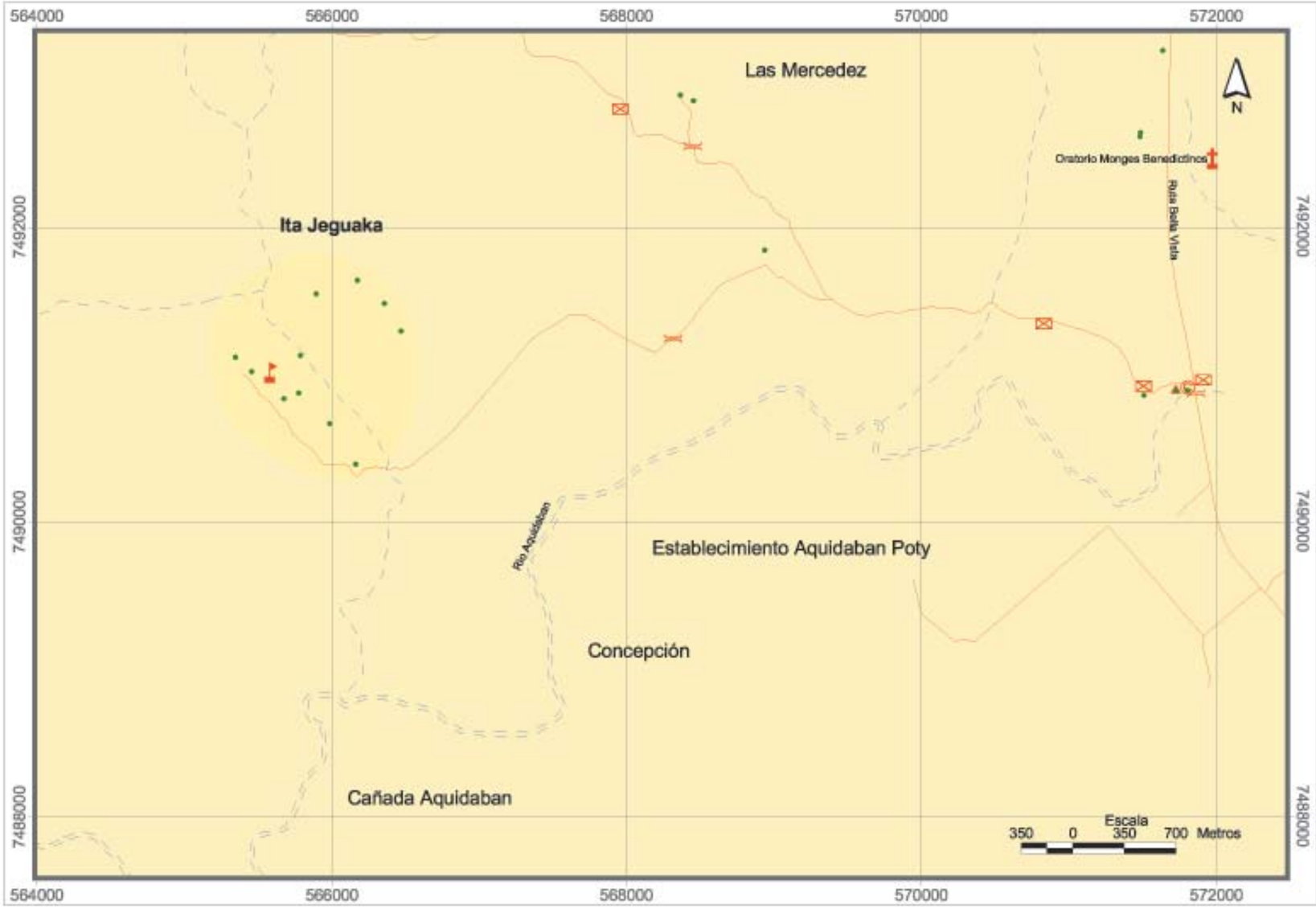

Ubicación en el País

Ubicación en el Departamento

Ubicación en el Distrito

Referencias

- Viviendas
- Escuela
- Iglesia
- Puesto de Salud
- Comercio y Servicio
- Cooperativa
- Cementerio
- Cancha de fútbol
- Antena
- Tanque de Agua
- Portón
- Puente
- Otras Referencias
- Hidrografía
- Vías asfaltadas
- Vías no asfaltadas
- Área aproximada de la Comunidad

Comunidad Apyka Renda'i - Laguna Platillo

Localización Geográfica

Departamento:	Amambay
Distrito:	Bella Vista Norte
Área:	Rural

Distancias

De la Capital Departamental (Pedro Juan Caballero):	124 Kilómetros
De la Cabecera Distrital (Bella Vista Norte):	15 Kilómetros

Identificación Cultural - Jurídica

Familia Lingüística:	Guaraní
Etnia:	Páî Tavyterâ (97,0%), No Indígena (3,0%)
Lengua Hablada:	Páî Tavyterâ (72,2%), Guaraní (27,8%)
Personería Jurídica:	Sí tiene
Sítuación de la Tierra:	Sin tierra propia (en trámite)

Condición Sociodemográfica

Población según grupos de edad

	Total	0-4	5-14	15-29	30-64	65 y más
Ambos Sexos	100	17	40	20	22	1
Varones	47	7	21	8	11	0
Mujeres	53	10	19	12	11	1

Total de Viviendas:	18
Tipo de Viviendas Particulares:	Rancho (88,9%), Casa (5,6%), Galpón (5,6%)
Promedio de Habitantes por Vivienda:	5,6
Promedio de Años de Estudio:	0,5
Con Partida de Nacimiento:	53,0%
Con Cédula de Identidad:	25,0%

Actividades Económicas

Caza y Pesca:	Sí realiza	Armadillo, Venado, Tapir
Recolección:	Sí realiza	Coco, Ñangapiry, Guavirá, Pakurí, Ky'yï
Artesanía:	No realiza	-

Población Económicamente Activa:	56 personas
Tasa de Actividad:	98,2%
Ocupación Principal:	Agricultor (87,3%), Peón agropecuario (9,1%), Albañil (1,8%)
Tipos de Cultivos por Vivienda:	Mandioca (72,2%), Batata (61,1%), Maíz (55,6%), Zapallo (38,9%), Sandía (27,8%)

Servicios

Local Escolar (Escuela/Colegio):	No tiene
Centro o Puesto de Salud:	No tiene
Tipos de Luz en la Vivienda:	Lampium, vela, candil (50,0%), Fogón (44,4%), Lámpara (Kerosene, gas) (5,6%)
Tipos de Agua en la Vivienda:	Pozo sin Bomba (77,8%), Tajamar (22,2%)

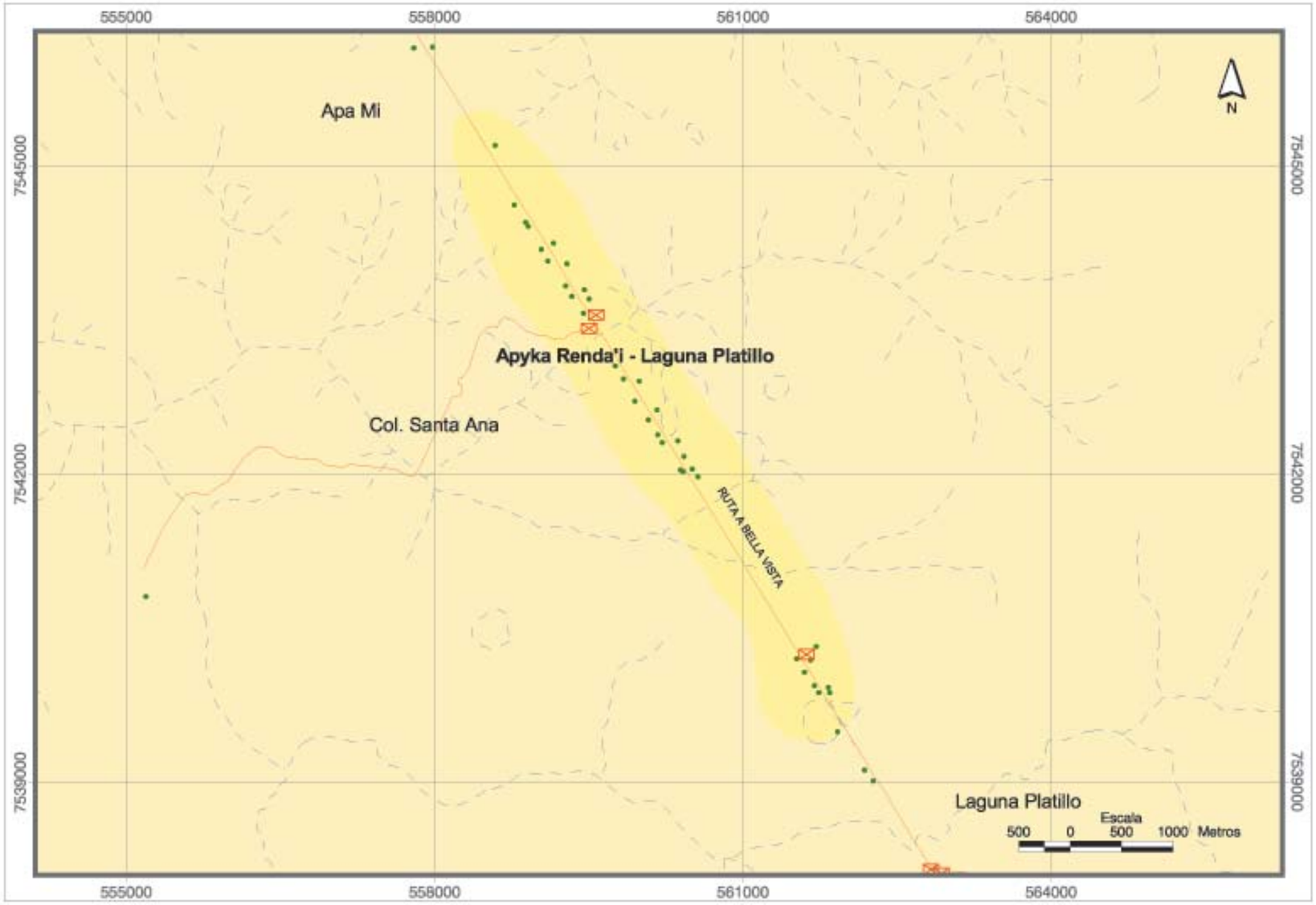

Ubicación en el País

Ubicación en el Departamento

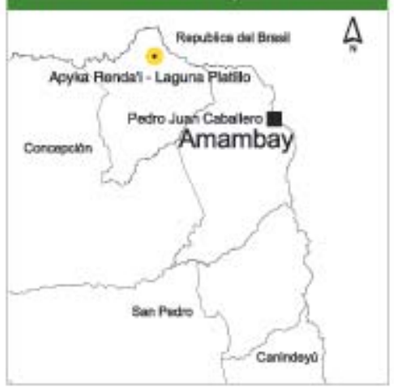

Ubicación en el Distrito

Referencias

- Viviendas
- Escuela
- Iglesia
- Puesto de Salud
- Comercio y Servicio
- Cooperativa
- Cementerio
- Cancha de fútbol
- Antena
- Tanque de Agua
- Portón
- Puente
- Otras Referencias
- Hidrografía
- Vías asfaltadas
- Vías no asfaltadas
- Área aproximada de la Comunidad

Comunidad Yvyty Rovi - Cerro Po'i

Localización Geográfica

Departamento:	Amambay
Distrito:	Bella Vista Norte
Área:	Rural

Distancias

De la Capital Departamental (Pedro Juan Caballero):	80 Kilómetros
De la Cabecera Distrital (Bella Vista Norte):	87 Kilómetros

Identificación Cultural - Jurídica

Familia Lingüística:	Guaraní
Etnia:	Páî Tavyterâ (100,0%)
Lengua Hablada:	Páî Tavyterâ (71,4%), Guaraní (28,6%)
Personería Jurídica:	Sí tiene
Sítuación de la Tierra:	Con tierra propia

Condición Sociodemográfica

Población según grupos de edad

	Total	0-4	5-14	15-29	30-64	65 y más
Ambos Sexos	57	15	21	10	11	0
Varones	33	10	12	5	6	0
Mujeres	24	5	9	5	5	0

Total de Viviendas:	7
Tipo de Viviendas Particulares:	Rancho (85,7%), Temporal (14,3%)
Promedio de Habitantes por Vivienda:	8,1
Promedio de Años de Estudio:	1,2
Con Partida de Nacimiento:	17,5%
Con Cédula de Identidad:	7,0%

Actividades Económicas

Caza y Pesca:	Sí realiza	Carpincho, Armadillo, Cerdo silvestre, Peces, Lagarto, Otros
Recolección:	Sí realiza	Coco, Ñangapiry, Jakarati'á, Miel silvestre, Guavirá, Otros
Artesanía:	No realiza	-

Población Económicamente Activa:	25 personas
Tasa de Actividad:	78,1%
Ocupación Principal:	Agricultor (78,3%), Peón agropecuario (13,0%)
Tipos de Cultivos por Vivienda:	Mandioca (71,4%), Maíz (42,9%), Zapallo (28,6%), Banana (28,6%), Poroto (14,3%)

Servicios

Local Escolar (Escuela/Colegio):	No tiene
Centro o Puesto de Salud:	No tiene
Tipos de Luz en la Vivienda:	Fogón (85,7%), Lampium, vela, candil (14,3%)
Tipos de Agua en la Vivienda:	Tajamar, naciente (85,7%), Pozo sin Bomba (14,3%)

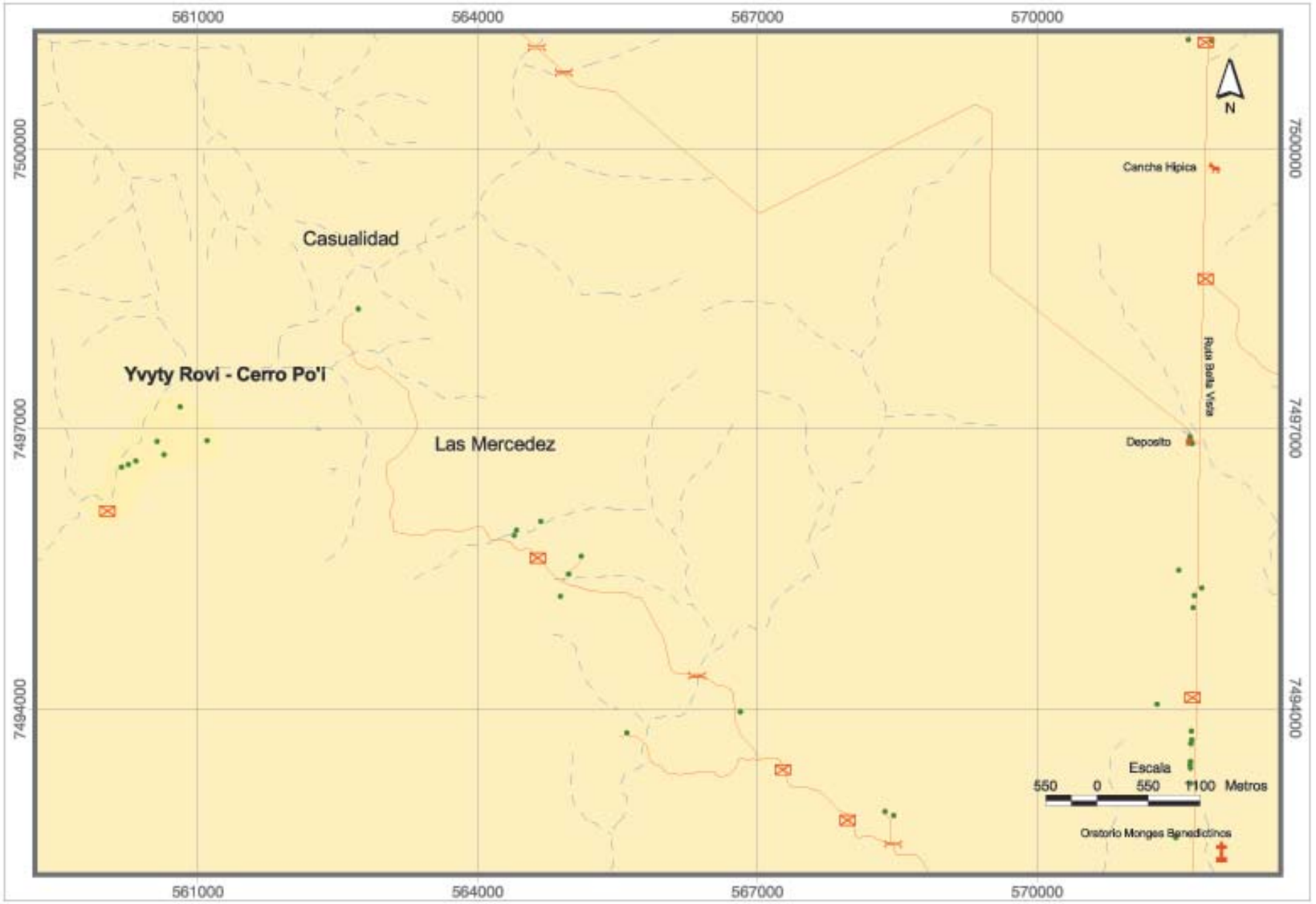

Comunidad Guyra Ñe'e Katuamba - San Juan

Localización Geográfica

Departamento:	Amambay
Distrito:	Bella Vista Norte
Área:	Rural

Distancias

De la Capital Departamental (Pedro Juan Caballero):	132 Kilómetros
De la Cabecera Distrital (Bella Vista Norte):	105 Kilómetros

Identificación Cultural - Jurídica

Familia Lingüística:	Guaraní
Etnia:	Páî Tavyterâ (100,0%)
Lengua Hablada:	Páî Tavyterâ (100,0%)
Personería Jurídica:	No tiene
Sítuación de la Tierra:	Sin tierra propia (sin trámite)

Condición Sociodemográfica

Población según grupos de edad

	Total	0-4	5-14	15-29	30-64	65 y más
Ambos Sexos	86	19	23	26	18	0
Varones	37	6	11	11	9	0
Mujeres	49	13	12	15	9	0

Total de Viviendas:	16
Tipo de Viviendas Particulares:	Rancho (100,0%)
Promedio de Habitantes por Vivienda:	5,4
Promedio de Años de Estudio:	0,4
Con Partida de Nacimiento:	17,4%
Con Cédula de Identidad:	12,8%

Actividades Económicas

Caza y Pesca:	Sí realiza	Armadillo, Aves silvestres
Recolección:	Sí realiza	Tuna, Coco, Ñangapiry, Miel silvestre, Guavirá
Artesanía:	Sí realiza	Hoja de palma, Takuara, Guembepí
Población Económicamente Activa:		32 personas
Tasa de Actividad:		64,0%
Ocupación Principal:		Agricultor (78,1%), Peón agropecuario (18,8%), Changador (3,1%)
Tipos de Cultivos por Vivienda:		Maíz (75,0%), Mandioca (75,0%), Poroto (31,3%), Zapallo (18,8%), Melón (6,3%)

Servicios

Local Escolar (Escuela/Colegio):	Sí tiene
Centro o Puesto de Salud:	No tiene
Tipos de Luz en la Vivienda:	Fogón (100,0%)
Tipos de Agua en la Vivienda:	Pozo sin Bomba (81,3%), Tajamar, naciente (18,8%)

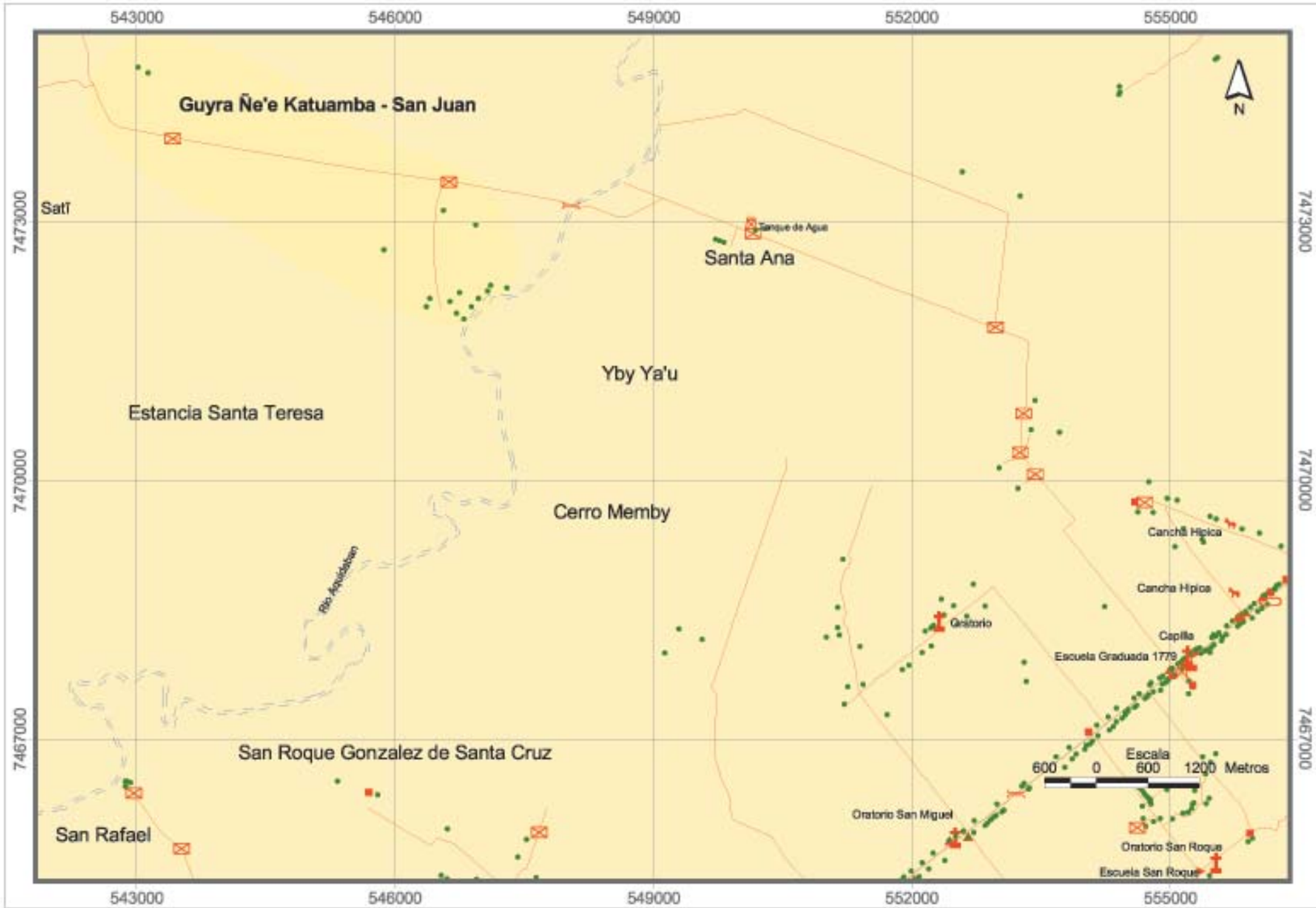

Ubicación en el País

Ubicación en el Departamento

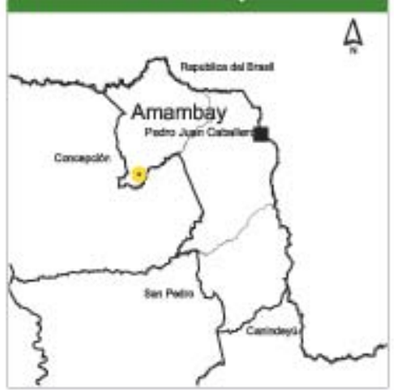

Ubicación en el Distrito

Referencias

- Viviendas
- Escuela
- Iglesia
- Puesto de Salud
- Comercio y Servicio
- Cooperativa
- Cementerio
- Cancha de fútbol
- Antena
- Tanque de Agua
- Portón
- Puente
- Otras Referencias
- Hidrografía
- Vías asfaltadas
- Vías no asfaltadas
- Área aproximada de la Comunidad

Comunidad Satî

Localización Geográfica

Departamento:	Amambay
Distrito:	Bella Vista Norte
Área:	Rural

Distancias

De la Capital Departamental (Pedro Juan Caballero):	126 Kilómetros
De la Cabecera Distrital (Bella Vista Norte):	107 Kilómetros

Identificación Cultural - Jurídica

Familia Lingüística:	Guaraní
Etnia:	Páî Tavyterâ (100,0%)
Lengua Hablada:	Páî Tavyterâ (100,0%)
Personería Jurídica:	Sí tiene
Situación de la Tierra:	Con tierra propia

Condición Sociodemográfica

Población según grupos de edad

	Total	0-4	5-14	15-29	30-64	65 y más
Ambos Sexos	129	30	29	42	25	3
Varones	69	17	14	23	12	3
Mujeres	60	13	15	19	13	0

Total de Viviendas:	26
Tipo de Viviendas Particulares:	Rancho (96,2%), Casa (3,8%)
Promedio de Habitantes por Vivienda:	5,0
Promedio de Años de Estudio:	0,6
Con Partida de Nacimiento:	9,3%
Con Cédula de Identidad:	5,4%

Actividades Económicas

Caza y Pesca:	Sí realiza	Carpincho, Armadillo, Cerdo silvestre, Peces, Venado
Recolección:	Sí realiza	Coco, Ñangapiry, Miel silvestre, Guavirá, Pakurí
Artesanía:	Sí realiza	Hoja de palma

Población Económicamente Activa:	49 personas
Tasa de Actividad:	57,6%
Ocupación Principal:	Agricultor (77,6%), Peón agropecuario (20,4%), Changador (2,0%)
Tipos de Cultivos por Vivienda:	Maíz (88,5%), Mandioca (88,5%), Poroto (69,2%), Zapallo (69,2%), Batata (15,4%)

Servicios

Local Escolar (Escuela/Colegio):	Sí tiene
Centro o Puesto de Salud:	No tiene
Tipos de Luz en la Vivienda:	Fogón (80,8%), Lampium, vela, candil (15,4%), Lámpara (Kerosene, gas) (3,8%)
Tipos de Agua en la Vivienda:	Pozo sin Bomba (80,8%), Tajamar, naciente (15,4%), Pozo con Bomba (3,8%)

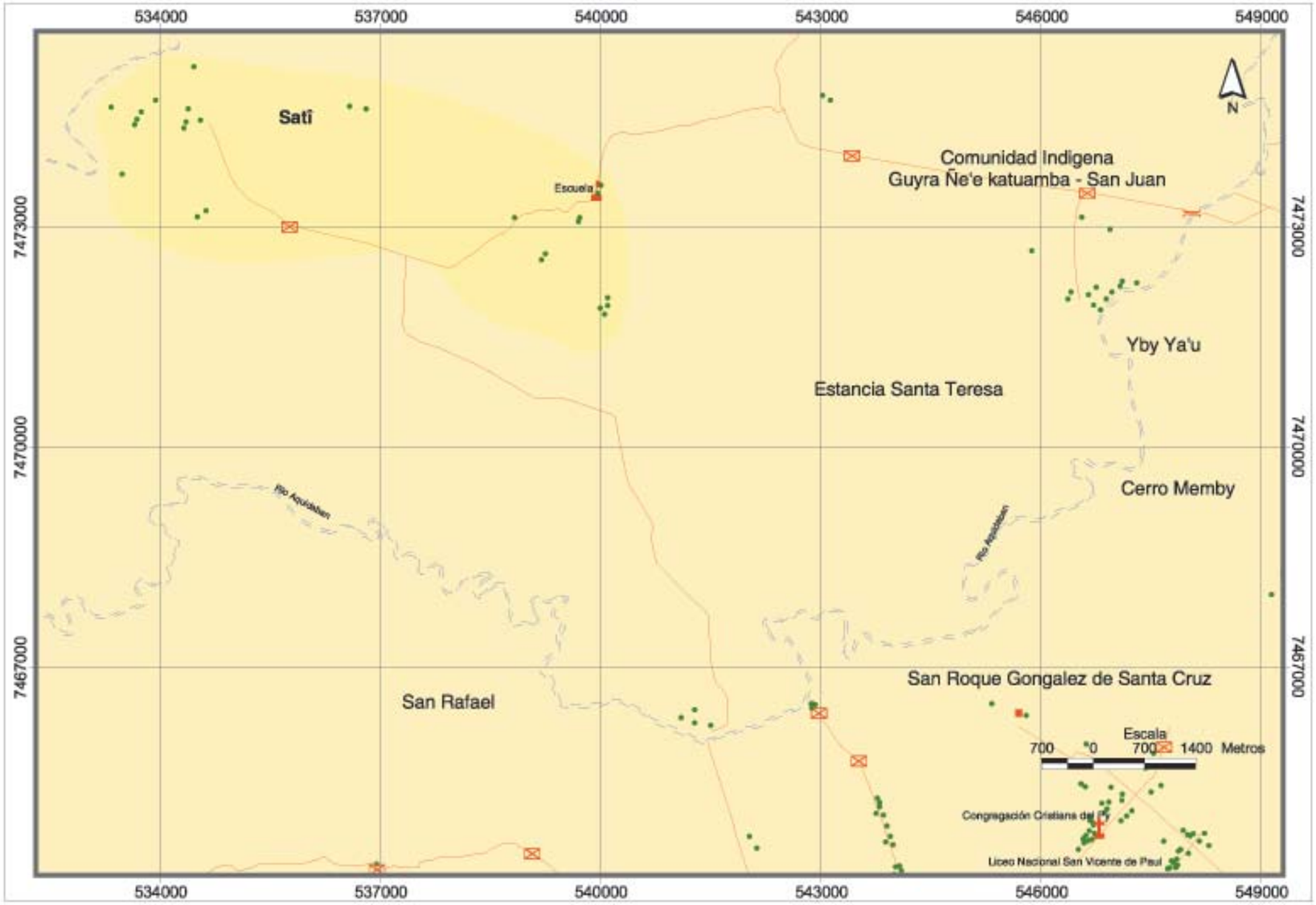

Comunidad Ita Poty

Localización Geográfica

Departamento:	Amambay
Distrito:	Capitán Bado
Área:	Rural

Distancias

De la Capital Departamental (Pedro Juan Caballero):	156 Kilómetros
De la Cabecera Distrital (Capitán Bado):	52 Kilómetros

Identificación Cultural - Jurídica

Familia Lingüística:	Guaraní
Etnia:	Páî Tavyterâ (89,9%), Avá-Guaraní (9,3%), Aché (0,8%)
Lengua Hablada:	Páî Tavyterâ (96,0%), Guaraní (4,0%)
Personería Jurídica:	Sí tiene
Sítuación de la Tierra:	Con tierra propia

Condición Sociodemográfica

Población según grupos de edad

	Total	0-4	5-14	15-29	30-64	65 y más
Ambos Sexos	129	21	44	40	22	2
Varones	72	13	25	21	12	1
Mujeres	57	8	19	19	10	1

Total de Viviendas:	35
Tipo de Viviendas Particulares:	Rancho (71,4%), Casa (28,6%)
Promedio de Habitantes por Vivienda:	5,2
Promedio de Años de Estudio:	1,2
Con Partida de Nacimiento:	17,8%
Con Cédula de Identidad:	10,1%

Actividades Económicas

Caza y Pesca:	No realiza	-
Recolección:	No realiza	-
Artesanía:	No realiza	-

Población Económicamente Activa:	61 personas
Tasa de Actividad:	78,2%
Ocupación Principal:	Agricultor (100,0%)
Tipos de Cultivos por Vivienda:	Mandioca (68,6%), Maíz (60,0%), Poroto (60,0%), Banana (57,1%), Sandía (48,6%)

Servicios

Local Escolar (Escuela/Colegio):	Sí tiene
Centro o Puesto de Salud:	Sí tiene
Tipos de Luz en la Vivienda:	Lampium, vela, candil (52,0%), Fogón (48,0%)
Tipos de Agua en la Vivienda:	Pozo sin Bomba (92,0%), Tajamar, naciente (8,0%)

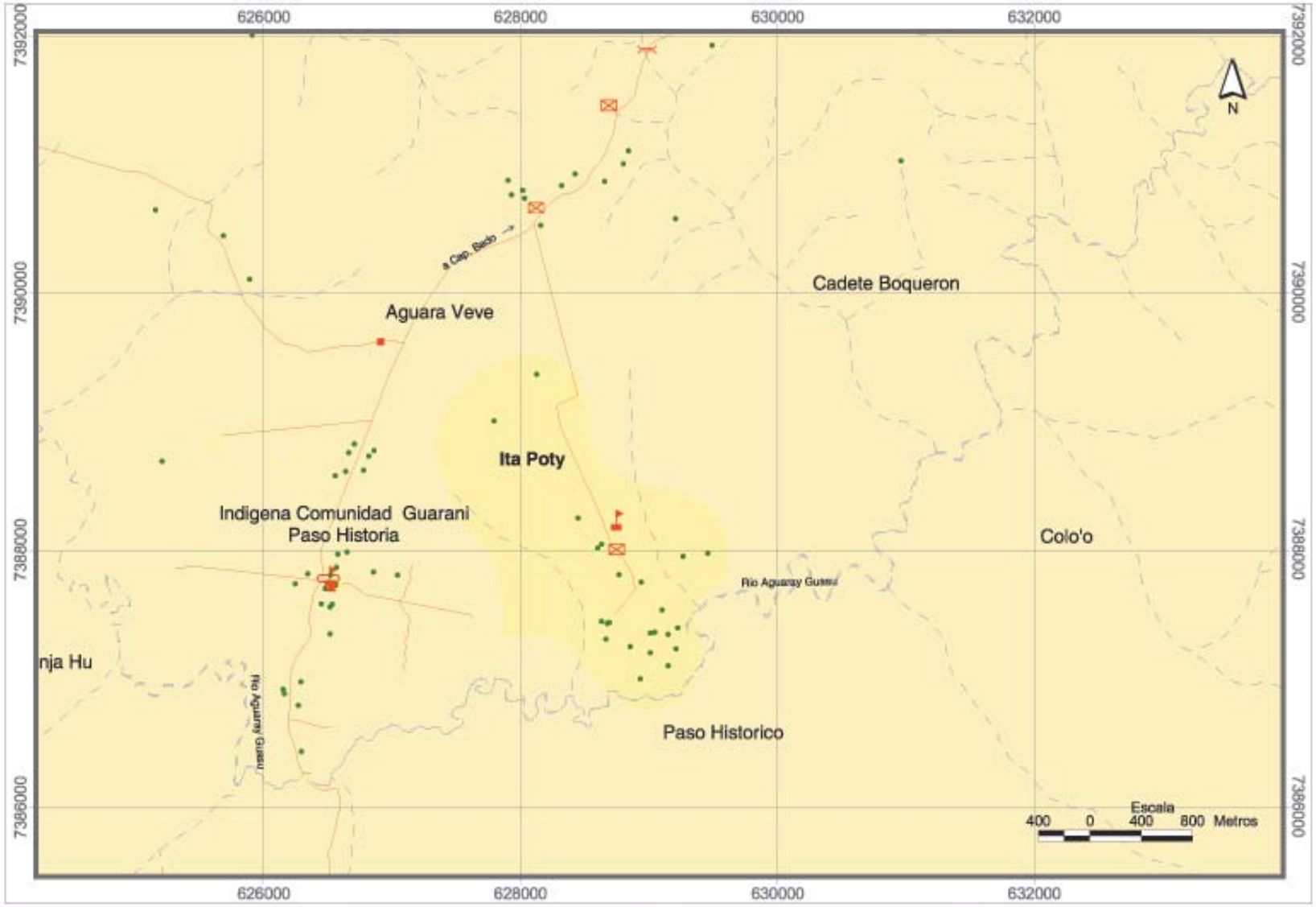

Comunidad Itaju - Jagua Po

Localización Geográfica

Departamento:	Amambay
Distrito:	Capitán Bado
Área:	Rural

Distancias

De la Capital Departamental (Pedro Juan Caballero):	146 Kilómetros
De la Cabecera Distrital (Capitán Bado):	42 Kilómetros

Identificación Cultural - Jurídica

Familia Lingüística:	Guaraní
Etnia:	Páî Tavyterâ (100,0%)
Lengua Hablada:	Guaraní (91,1%), Páî Tavyterâ (8,9%)
Personería Jurídica:	Sí tiene
Situación de la Tierra:	Con tierra propia

Condición Sociodemográfica

Población según grupos de edad

	Total	0-4	5-14	15-29	30-64	65 y más
Ambos Sexos	285	49	101	63	68	4
Varones	143	26	50	32	33	2
Mujeres	142	23	51	31	35	2

Total de Viviendas:	60
Tipo de Viviendas Particulares:	Rancho (78,3%), Temporal (13,3%), Casa (8,3%)
Promedio de Habitantes por Vivienda:	5,1
Promedio de Años de Estudio:	0,6
Con Partida de Nacimiento:	8,8%
Con Cédula de Identidad:	6,7%

Actividades Económicas

Caza y Pesca:	Sí realiza	Carpincho, Armadillo, Cerdo silvestre, Conejillo, Conejo, Otros
Recolección:	Sí realiza	Cogollo de palma, Algarrobo, Coco, Ñangapiry, Guembé, Otros
Artesanía:	Sí realiza	Karaguatá, Hoja de palma, Guembepí, Pluma, Madera, Otros
Población Económicamente Activa:		129 personas
Tasa de Actividad:		69,4%
Ocupación Principal:		Agricultor (79,8%), Peón agropecuario (19,4%)
Tipos de Cultivos por Vivienda:		Mandioca (86,7%), Maíz (85,0%), Poroto (76,7%), Batata (61,7%), Banana (60,0%)

Servicios

Local Escolar (Escuela/Colegio):	Sí tiene
Centro o Puesto de Salud:	No tiene
Tipos de Luz en la Vivienda:	Fogón (64,3%), Lampium, vela, candil (21,4%), Lámpara (Kerosene, gas) (12,5%), Luz Eléctrica 1,8%
Tipos de Agua en la Vivienda:	Tajamar, naciente (67,9%), Pozo sin Bomba (28,6%), Pozo con Bomba (1,8%), Otro (1,8%)

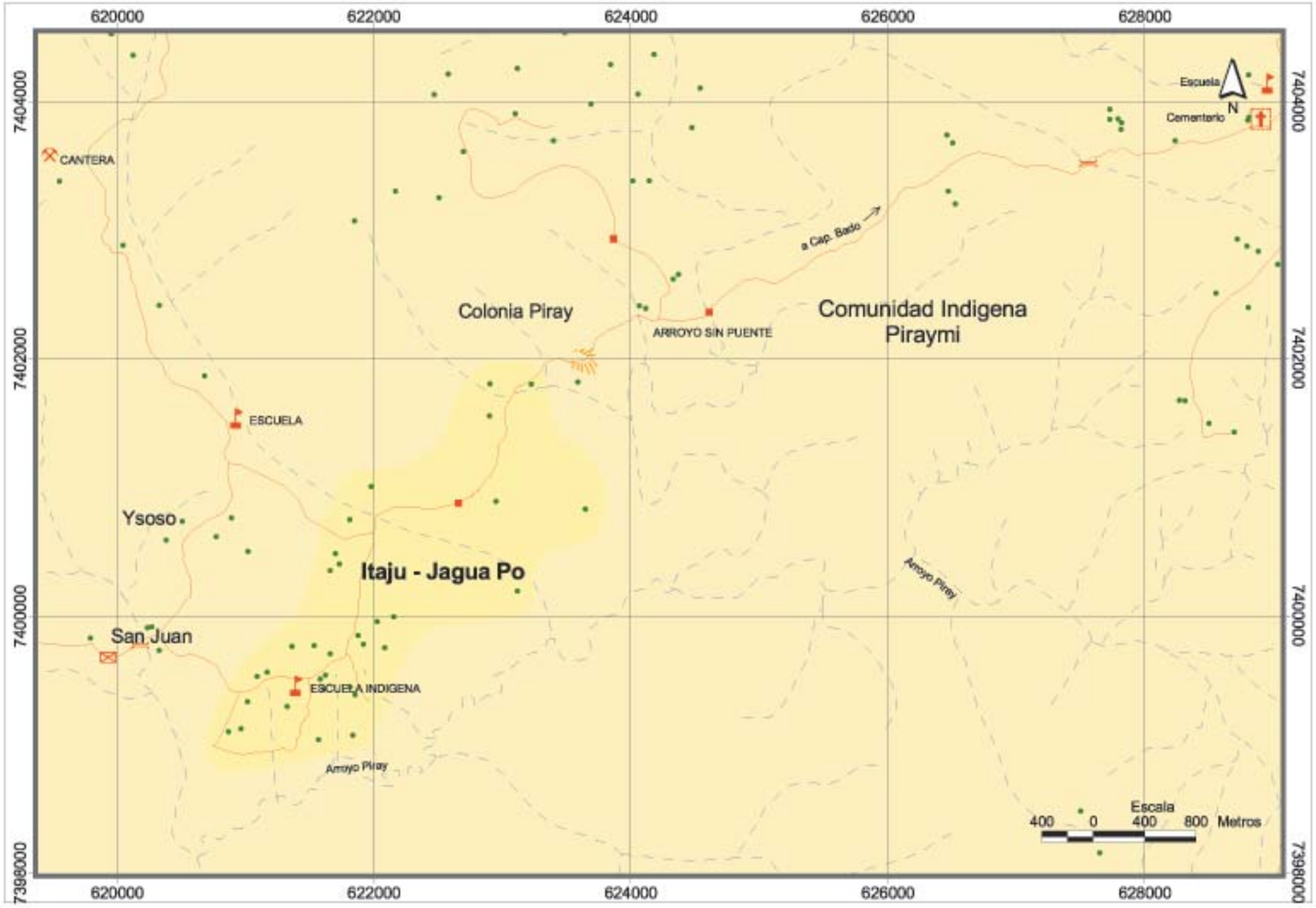

Comunidad Mbarakay

Localización Geográfica

Departamento:	Amambay
Distrito:	Capitán Bado
Área:	Rural

Distancias

De la Capital Departamental (Pedro Juan Caballero):	144 Kilómetros
De la Cabecera Distrital (Capitán Bado):	40 Kilómetros

Identificación Cultural - Jurídica

Familia Lingüística:	Guaraní
Etnia:	Páî Tavyterâ (100,0%)
Lengua Hablada:	Guaraní (51,4%), Páî Tavyterâ (48,6%)
Personería Jurídica:	Sí tiene
Situación de la Tierra:	Con tierra propia

Condición Sociodemográfica

Población según grupos de edad

	Total	0-4	5-14	15-29	30-64	65 y más
Ambos Sexos	204	43	70	49	41	1
Varones	111	26	39	21	24	1
Mujeres	93	17	31	28	17	0

Total de Viviendas:	41
Tipo de Viviendas Particulares:	Rancho (85,4%), Casa (14,6%)
Promedio de Habitantes por Vivienda:	5,5
Promedio de Años de Estudio:	0,5
Con Partida de Nacimiento:	10,3%
Con Cédula de Identidad:	2,0%

Actividades Económicas

Caza y Pesca:	Sí realiza	Armadillo, Peces, Lagarto, Aves silvestres, Venado, Otros
Recolección:	Sí realiza	Ñangapiry, Jakarati'á, Guembé, Miel silvestre, Guavirá, Otros
Artesanía:	Sí realiza	Karaguatá, Takuara, Takuapí, Guembepí, Madera, Otros
Población Económicamente Activa:		84 personas
Tasa de Actividad:		73,0%
Ocupación Principal:		Agricultor (95,2%), Peón agropecuario (2,4%), Changador (2,4%)
Tipos de Cultivos por Vivienda:		Mandioca (85,4%), Maíz (82,9%), Poroto (73,2%), Banana (63,4%), Caña de azúcar (56,1%)

Servicios

Local Escolar (Escuela/Colegio):	No tiene
Centro o Puesto de Salud:	No tiene
Tipos de Luz en la Vivienda:	Lampium, vela, candil (51,4%), Fogón (43,2%), Lámpara (Kerosene, gas) (5,4%)
Tipos de Agua en la Vivienda:	Tajamar, naciente (94,6%), Pozo sin Bomba (5,4%)

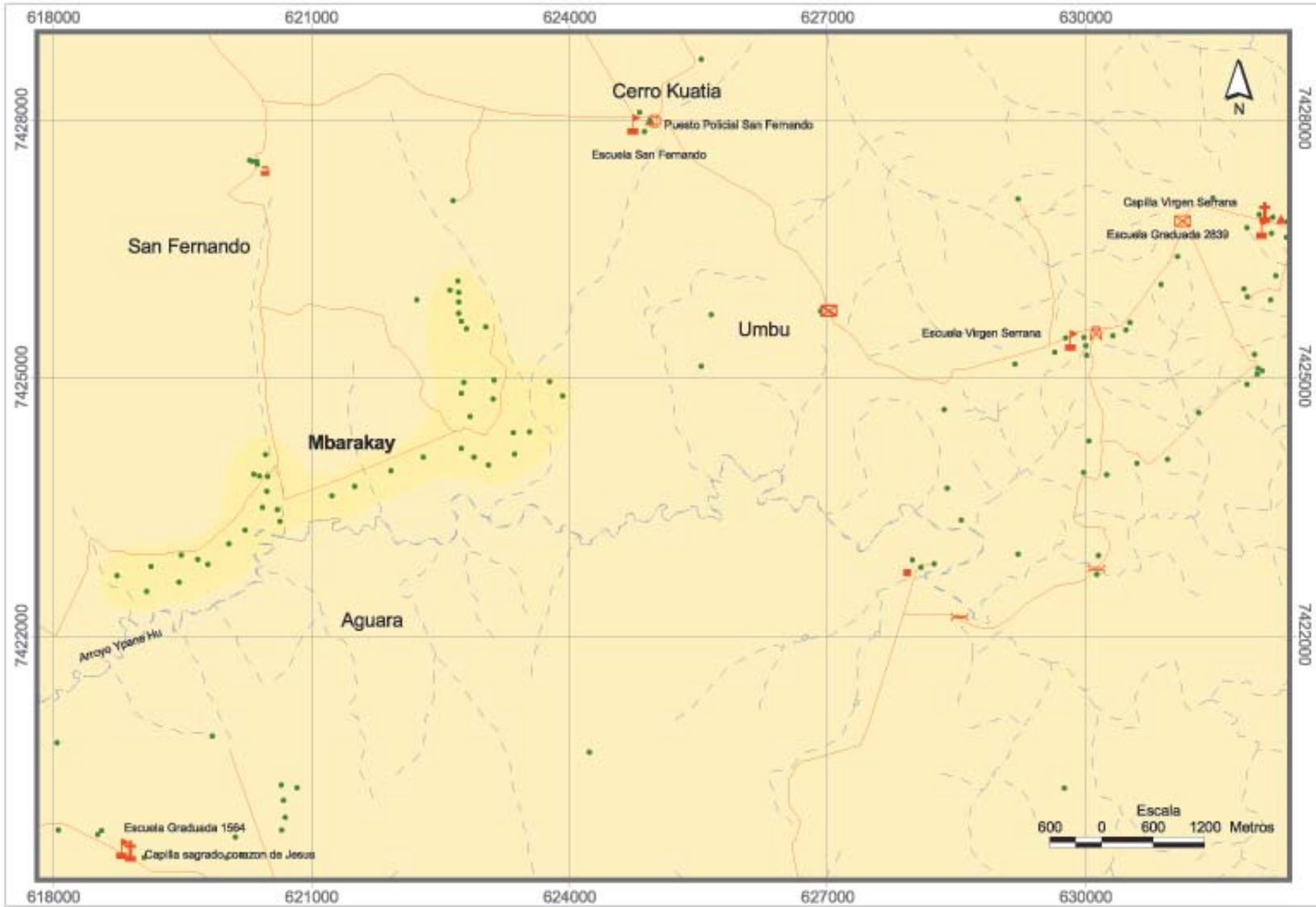

Comunidad Piraymi

Localización Geográfica

Departamento:	Amambay
Distrito:	Capitán Bado
Área:	Rural

Distancias

De la Capital Departamental (Pedro Juan Caballero):	140 Kilómetros
De la Cabecera Distrital (Capitán Bado):	36 Kilómetros

Identificación Cultural - Jurídica

Familia Lingüística:	Guaraní
Etnia:	Páî Tavyterâ (99,0%), Mbyá (0,3%), Guaraní Occidental (0,3%) , No Indígena (0,3%)
Lengua Hablada:	Guaraní (90,2%), Páî Tavyterâ (9,8%)
Personería Jurídica:	Sí tiene
Sítuación de la Tierra:	Con tierra propia

Condición Sociodemográfica

Población según grupos de edad

	Total	0-4	5-14	15-29	30-64	65 y más
Ambos Sexos	315	46	122	79	63	5
Varones	177	28	68	46	31	4
Mujeres	138	18	54	33	32	1

Total de Viviendas:	70
Tipo de Viviendas Particulares:	Rancho (72,9%), Casa (14,3%), Temporal (12,9%)
Promedio de Habitantes por Vivienda:	5,2
Promedio de Años de Estudio:	1,2
Con Partida de Nacimiento:	18,4%
Con Cédula de Identidad:	8,6%

Actividades Económicas

Caza y Pesca:	Sí realiza	Armadillo, Peces, Lagarto, Aves silvestres, Venado, Otros
Recolección:	Sí realiza	Coco,Jakarati'á, Miel silvestre, Guavirá, Guaviyú, Otros
Artesanía:	No realiza	-
Población Económicamente Activa:		116 personas
Tasa de Actividad:		58,9%
Ocupación Principal:		Agricultor (86,2%), Peón agropecuario (10,3%)
Tipos de Cultivos por Vivienda:		Maíz (80,0%), Poroto (75,7%), Mandioca (74,3%), Arroz (60,0%), Batata (58,6%)

Servicios

Local Escolar (Escuela/Colegio):	Sí tiene
Centro o Puesto de Salud:	Sí tiene
Tipos de Luz en la Vivienda:	Lampium, vela, candil (52,5%), Fogón (27,9%), Lámpara (Kerosene, gas) (16,4%), Luz Eléctrica (3,3%)
Tipos de Agua en la Vivienda:	Tajamar, naciente (55,7%), Pozo sin Bomba (26,2%), Otro (14,8%), Pozo con Bomba (3,3%)

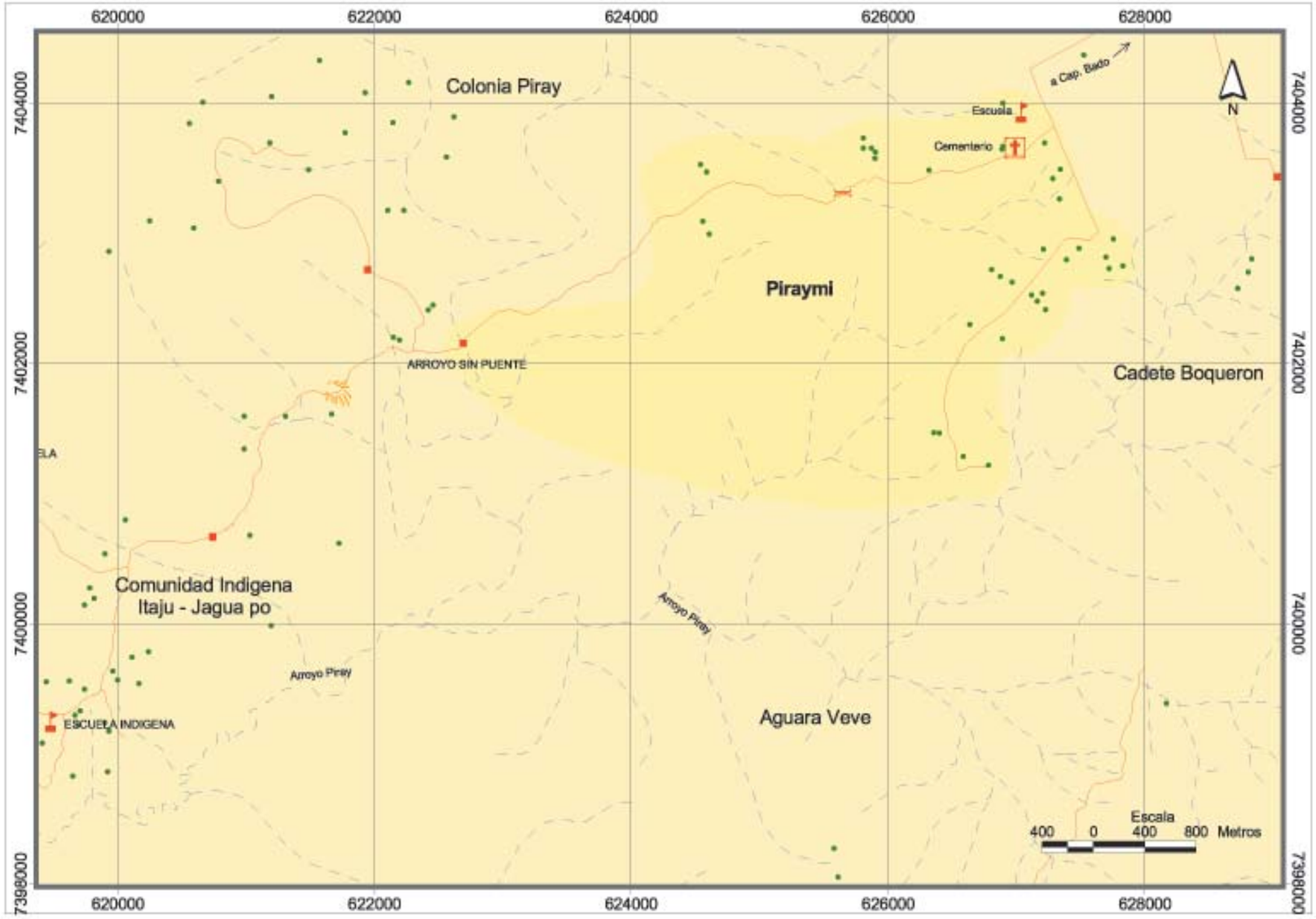

Ubicación en el País

Ubicación en el Departamento

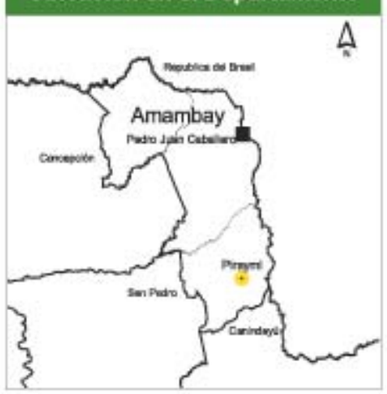

Ubicación en el Distrito

Referencias

- Viviendas
- Escuela
- Iglesia
- Puesto de Salud
- Comercio y Servicio
- Cooperativa
- Cementerio
- Cancha de fútbol
- Antena
- Tanque de Agua
- Portón
- Puente
- Otras Referencias
- Hidrografía
- Vías asfaltadas
- Vías no asfaltadas
- Área aproximada de la Comunidad

Comunidad Tavyterâ

Localización Geográfica

Departamento:	Amambay
Distrito:	Capitán Bado
Área:	Rural

Distancias

De la Capital Departamental (Pedro Juan Caballero):	117 Kilómetros
De la Cabecera Distrital (Capitán Bado):	13 Kilómetros

Identificación Cultural - Jurídica

Familia Lingüística:	Guaraní
Etnia:	Páî Tavyterâ (100,0%)
Lengua Hablada:	Guaraní (64,6%), Páî Tavyterâ (35,4%)
Personería Jurídica:	Sí tiene
Situación de la Tierra:	Con tierra propia

Condición Sociodemográfica

Población según grupos de edad

	Total	0-4	5-14	15-29	30-64	65 y más
Ambos Sexos	386	74	137	105	69	1
Varones	201	41	73	53	33	1
Mujeres	185	33	64	52	36	0

Total de Viviendas:	84
Tipo de Viviendas Particulares:	Rancho (89,3%), Casa (7,1%), Temporal (2,4%), Galpón (1,2%)
Promedio de Habitantes por Vivienda:	4,9
Promedio de Años de Estudio	1,0
Con Partida de Nacimiento:	24,9%
Con Cédula de Identidad:	10,4%

Actividades Económicas

Caza y Pesca:	Sí realiza	Carpincho, Armadillo, Cerdo silvestre, Conejillo, Conejo, Otros
Recolección:	Sí realiza	Miel silvestre, Guavirá, Guaviyú
Artesanía:	No realiza	-

Población Económicamente Activa:	177 personas
Tasa de Actividad:	73,4%
Ocupación Principal:	Agricultor (98,3%), Peón agropecuario (1,1%)
Tipos de Cultivos por Vivienda:	Mandioca (81,0%), Maíz (76,2%), Poroto (71,4%), Caña de azúcar (57,1%), Batata (54,8%)

Servicios

Local Escolar (Escuela/Colegio):	Sí tiene
Centro o Puesto de Salud:	No tiene
Tipos de Luz en la Vivienda:	Fogón (48,1%), Lámpara (Kerosene, gas) (35,4%), Lampium, vela, candil (16,5%)
Tipos de Agua en la Vivienda:	Tajamar, naciente (69,6%), Pozo sin Bomba (21,5%), Otro (5,1%), Pozo con Bomba (3,8%)

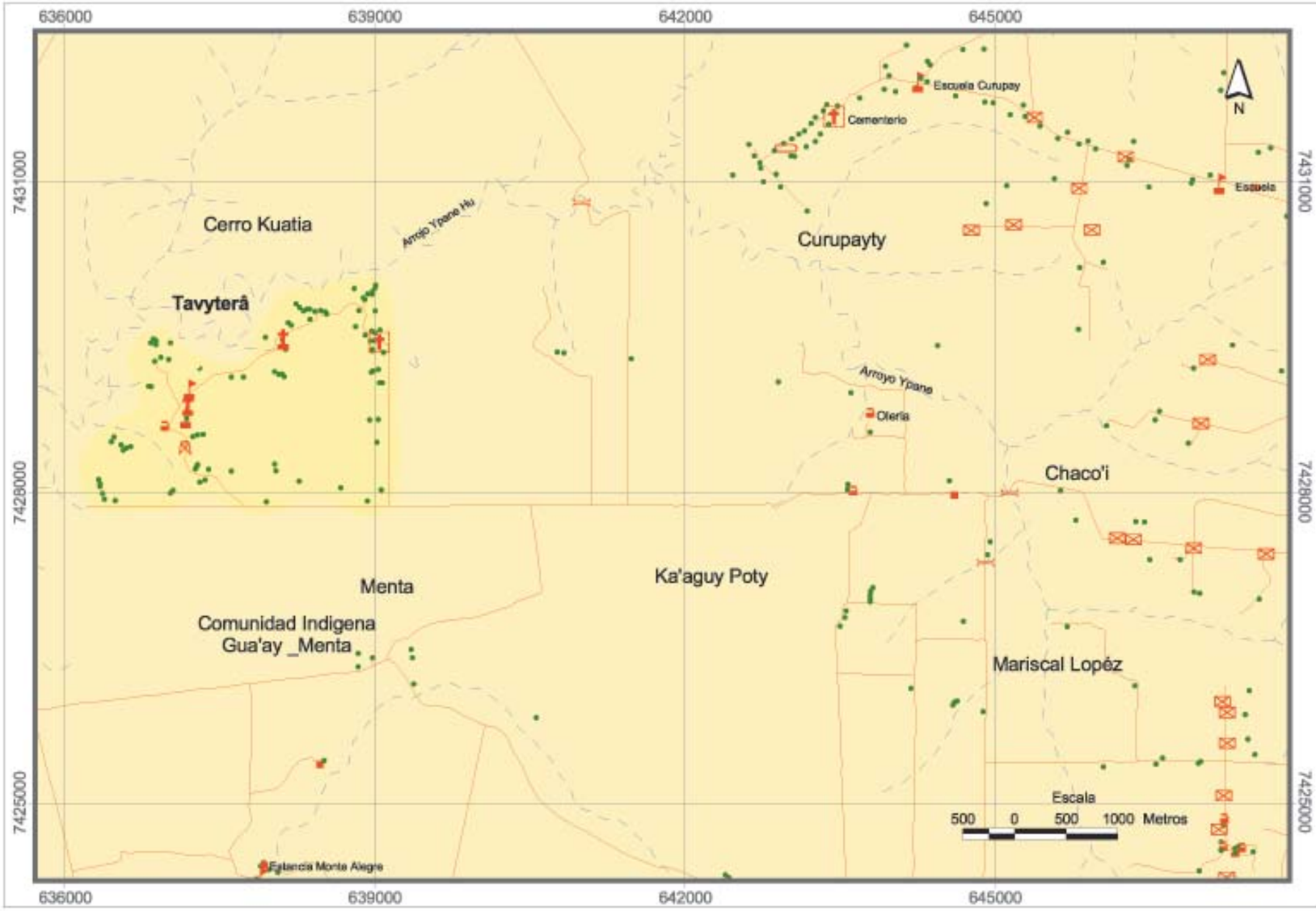

Comunidad Gua'ay - Menta

Localización Geográfica

Departamento:	Amambay
Distrito:	Capitán Bado
Área:	Rural

Distancias

De la Capital Departamental (Pedro Juan Caballero):	116 Kilómetros
De la Cabecera Distrital (Capitán Bado):	12 Kilómetros

Identificación Cultural - Jurídica

Familia Lingüística:	Guaraní
Etnia:	Páî Tavyterâ (100,0%)
Lengua Hablada:	Guaraní (83,3%), Páî Tavyterâ (16,7%)
Personería Jurídica:	Sí tiene
Situación de la Tierra:	Con tierra propia

Condición Sociodemográfica

Población según grupos de edad

	Total	0-4	5-14	15-29	30-64	65 y más
Ambos Sexos	48	10	10	14	12	2
Varones	23	4	6	5	7	1
Mujeres	25	6	4	9	5	1

Total de Viviendas:	15
Tipo de Viviendas Particulares:	Rancho (80,0%), Casa (20,0%)
Promedio de Habitantes por Vivienda:	4,0
Promedio de Años de Estudio:	0,1
Con Partida de Nacimiento:	25,0%
Con Cédula de Identidad:	4,2%

Actividades Económicas

Caza y Pesca:	Sí realiza	Armadillo, Cerdo silvestre, Aves silvestres, Venado, Coatí, Otros
Recolección:	Sí realiza	Coco, Ñangapiry, Jakarati'á, Miel silvestre, Guavirá, Otros
Artesanía:	No realiza	-

Población Económicamente Activa:	29 personas
Tasa de Actividad:	85,3%
Ocupación Principal:	Agricultor (100,0%)
Tipos de Cultivos por Vivienda:	Mandioca (80,0%), Maíz (73,3%), Poroto (66,7%), Caña de azúcar (26,7%), Banana (26,7%)

Servicios

Local Escolar (Escuela/Colegio):	No tiene
Centro o Puesto de Salud:	No tiene
Tipos de Luz en la Vivienda:	Lampium, vela, candil (50,0%), Fogón (41,7%), Luz Eléctrica (8,3%)
Tipos de Agua en la Vivienda:	Tajamar, naciente (91,7%), Pozo sin Bomba (8,3%)

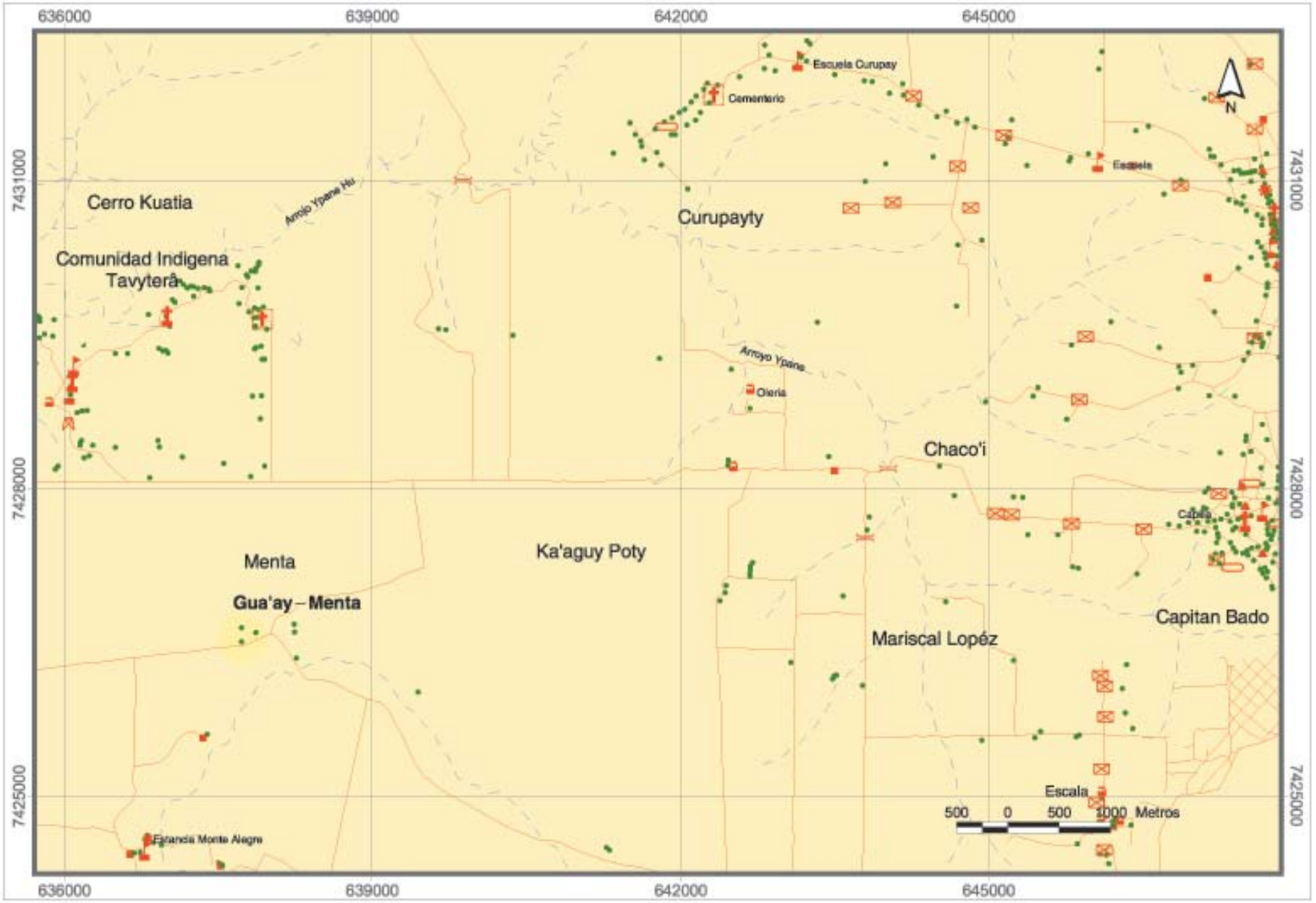

Ubicación en el País

Ubicación en el Departamento

Ubicación en el Distrito

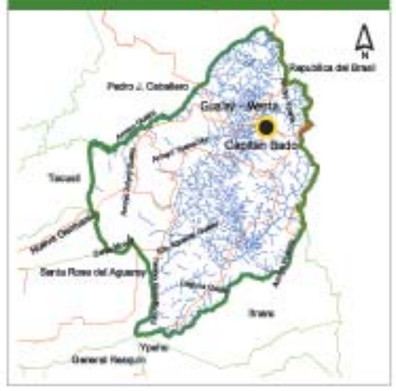

Referencias

- Viviendas
- Escuela
- Iglesia
- Puesto de Salud
- Comercio y Servicio
- Cooperativa
- Cementerio
- Cancha de fútbol
- Antena
- Tanque de Agua
- Portón
- Puente
- Otras Referencias
- Hidrografía
- Vías asfaltadas
- Vías no asfaltadas
- Área aproximada de la Comunidad

Comunidad Yvy Ku'i -Yvyty Mirî - Salto Marina

Localización Geográfica

Departamento:	Canindeyú
Distrito:	Itanará
Área:	Rural

Distancias

De la Capital Departamental (Salto del Guairá):	292 Kilómetros
De la Cabecera Distrital (Itanará):	15 Kilómetros

Identificación Cultural - Jurídica

Familia Lingüística:	Guaraní
Etnia:	Páî Tavyterâ (100,0%)
Lengua Hablada:	Guaraní (85,7%), Páî Tavyterâ (14,3%)
Personería Jurídica:	NR
Sítuación de la Tierra:	NR

Condición Sociodemográfica

Población según grupos de edad

	Total	0-4	5-14	15-29	30-64	65 y más
Ambos Sexos	73	18	23	19	13	0
Varones	36	10	10	8	8	0
Mujeres	37	8	13	11	5	0

Total de Viviendas:	16
Tipo de Viviendas Particulares:	Rancho (87,5%), Casa (12,5%)
Promedio de Habitantes por Vivienda:	5,2
Promedio de Años de Estudio:	0,8
Con Partida de Nacimiento:	20,5%
Con Cédula de Identidad:	16,4%

Actividades Económicas

Caza y Pesca:	NR	-
Recolección:	NR	-
Artesanía:	NR	-
Población Económicamente Activa:		28 personas
Tasa de Actividad:		63,6%
Ocupación Principal:		Agricultor (85,7%), Peón agropecuario (10,7%)
Tipos de Cultivos por Vivienda:		Mandioca (81,3%), Maíz (81,3%), Sandía (75,0%), Poroto (68,8%), Batata (56,3%)

Servicios

Local Escolar (Escuela/Colegio):	NR
Centro o Puesto de Salud:	NR
Tipos de Luz en la Vivienda:	Lampium, vela, candil (78,6%), Fogón (14,3%), Lámpara (Kerosene, gas) (7,1%)
Tipos de Agua en la Vivienda:	Tajamar, naciente (64,3%), Pozo sin Bomba (21,4%), Tanque australiano (7,1%), Otros (7,1%)

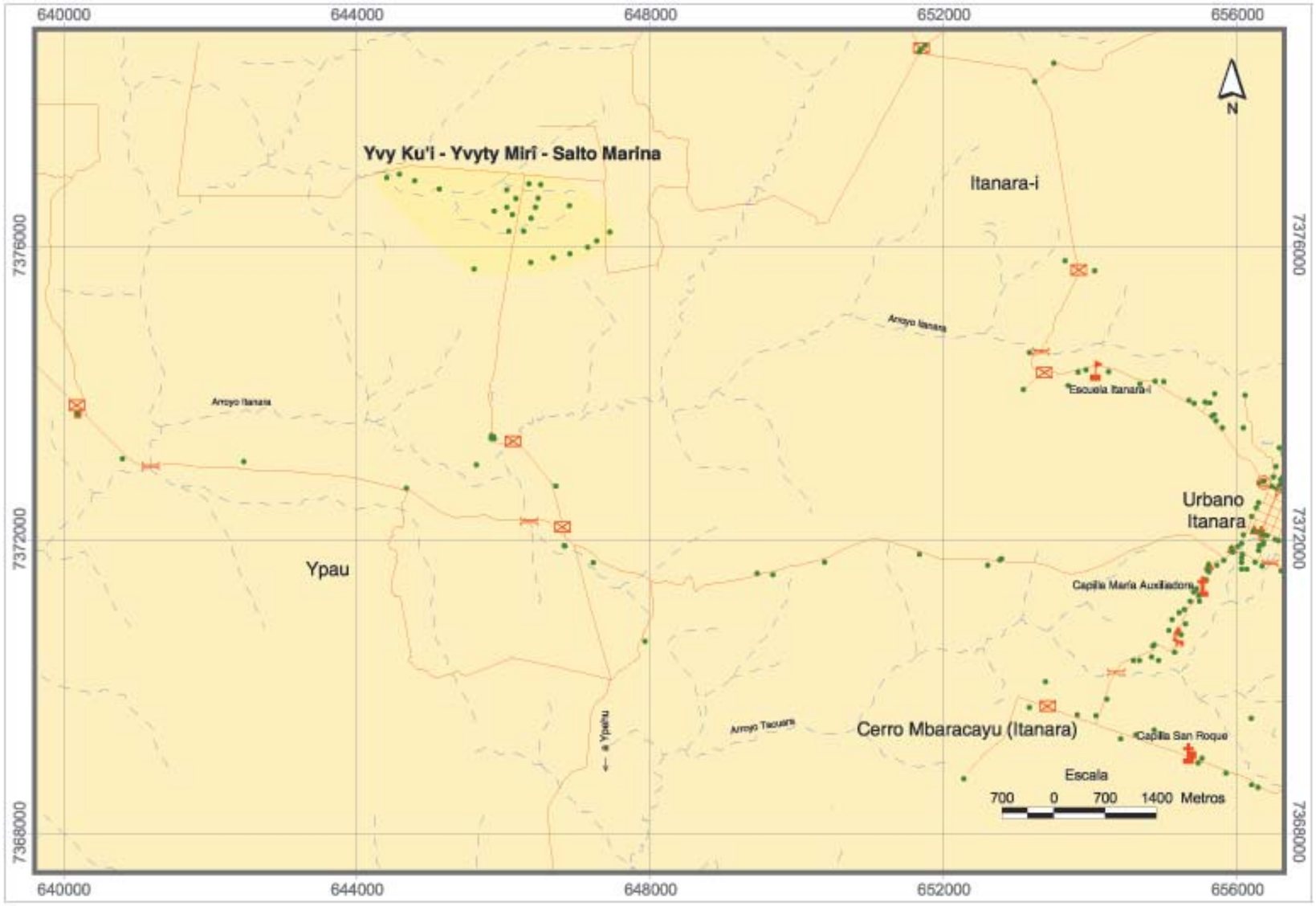

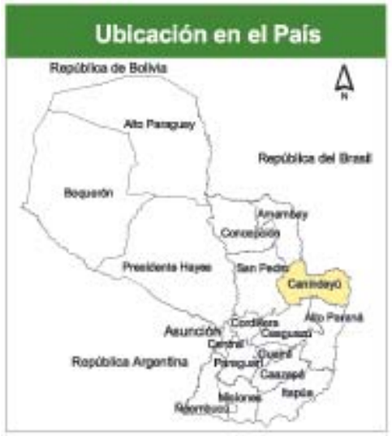

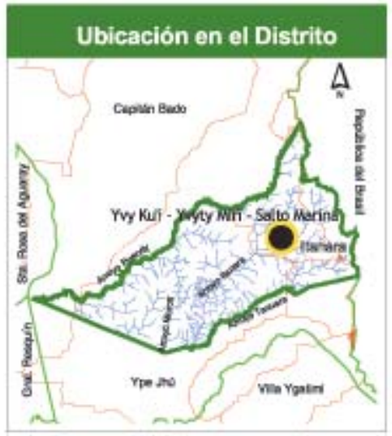

NR: Cuestonario Comunitario no enviado por la Comunidad.

Comunidad Pariri

Localización Geográfica

Departamento:	Canindeyú
Distrito:	Ype Jhú
Área:	Rural

Distancias

De la Capital Departamental (Salto del Guairá):	289 Kilómetros
De la Cabecera Distrital (Ype Jhú):	31 Kilómetros

Identificación Cultural - Jurídica

Familia Lingüística:	Guaraní
Etnia:	Páî Tavyterâ (99,5%), Guaraní Occidental (0,5%)
Lengua Hablada:	Guaraní (94,4%), Páî Tavyterâ (5,6%)
Personería Jurídica:	Sí tiene
Situación de la Tierra:	Con tierra propia

Condición Sociodemográfica

Población según grupos de edad

	Total	0-4	5-14	15-29	30-64	65 y más
Ambos Sexos	632	138	207	174	110	3
Varones	326	72	103	90	60	1
Mujeres	306	66	104	84	50	2

Total de Viviendas:	148
Tipo de Viviendas Particulares:	Rancho (72,3%), Casa (15,5%), Temporal (12,2%)
Promedio de Habitantes por Vivienda:	5,0
Promedio de Años de Estudio:	0,5
Con Partida de Nacimiento:	7,3%
Con Cédula de Identidad:	4,0%

Actividades Económicas

Caza y Pesca:	Sí realiza	Armadillo, Cerdo silvestre, Venado, Otros
Recolección:	Sí realiza	Ñangapiry, Jakarati'á, Guembé, Miel silvestre, Guavirá, Otros
Artesanía:	Sí realiza	Karaguatá, Hoja de palma, Takuara, Guembepí, Madera, Otros
Población Económicamente Activa:		288 personas
Tasa de Actividad:		79,3%
Ocupación Principal:		Agricultor (91,6%), Peón agropecuario (8,4%)
Tipos de Cultivos por Vivienda:		Mandioca (80,4%), Maíz (75,7%), Poroto (68,9%), Sandía (43,2%), Arroz (43,2%)

Servicios

Local Escolar (Escuela/Colegio):	Sí tiene
Centro o Puesto de Salud:	No tiene
Tipos de Luz en la Vivienda:	Fogón (61,9%), Lampium, vela, candil (31,7%), Lámpara (Kerosene, gas) (6,3%)
Tipos de Agua en la Vivienda:	Tajamar, naciente (73,8%), Pozo sin Bomba (26,2%)

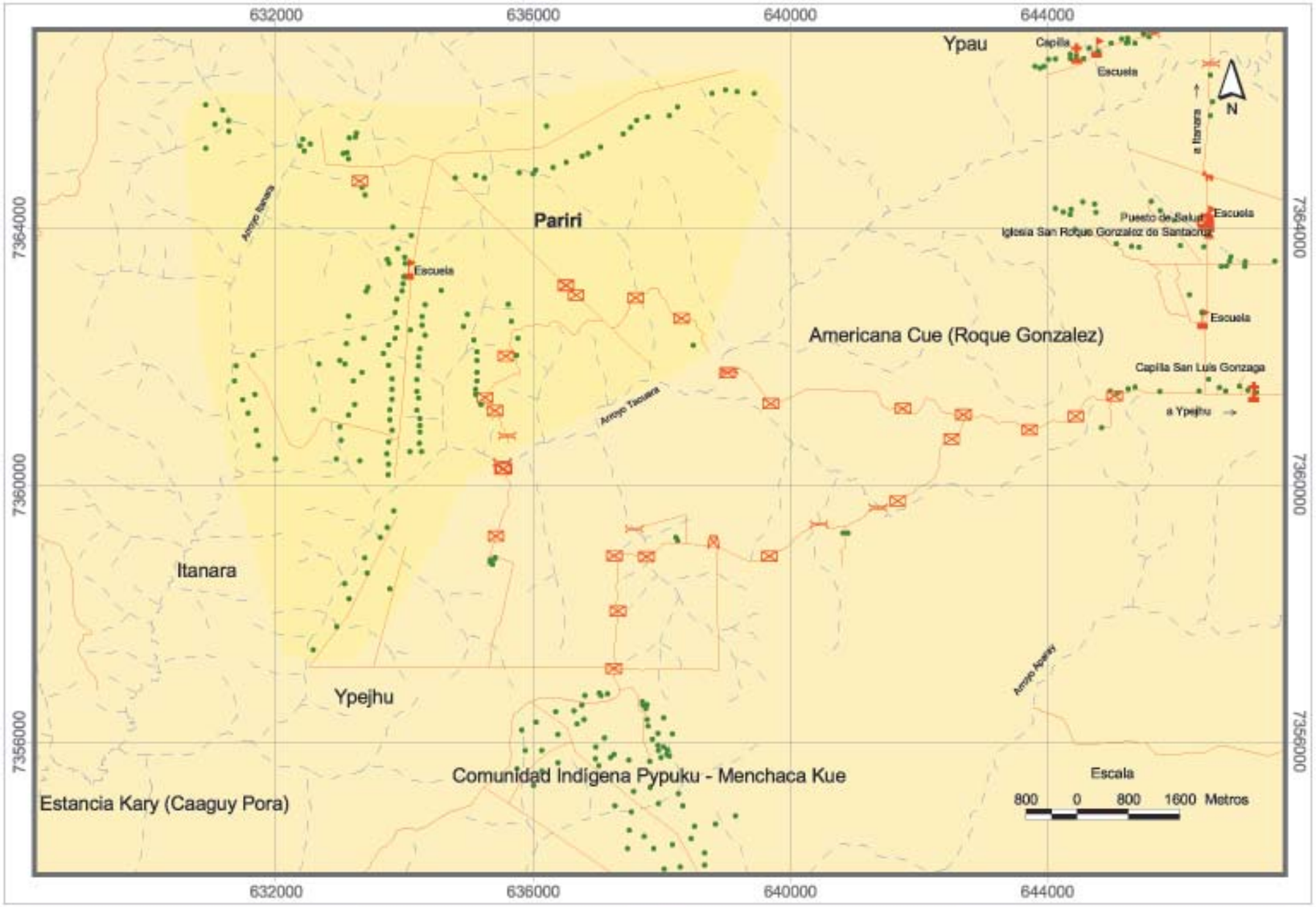

Ubicación en el País

Ubicación en el Departamento

Ubicación en el Distrito

Referencias

- Viviendas
- Escuela
- Iglesia
- Puesto de Salud
- Comercio y Servicio
- Cooperativa
- Cementerio
- Cancha de fútbol
- Antena
- Tanque de Agua
- Portón
- Puente
- Otras Referencias
- Hidrografía
- Vías asfaltadas
- Vías no asfaltadas
- Área aproximada de la Comunidad

Comunidad Pypuku

Localización Geográfica

Departamento:	Canindeyú
Distrito:	Villa Ygatimí
Área:	Rural

Distancias

De la Capital Departamental (Salto del Guairá):	243 Kilómetros
De la Cabecera Distrital (Villa Ygatimí):	29 Kilómetros

Identificación Cultural - Jurídica

Familia Lingüística:	Guaraní
Etnia:	Páî Tavyterâ (100,0%)
Lengua Hablada:	Guaraní (95,8%), Páî Tavyterâ (4,2%)
Personería Jurídica:	Sí tiene
Sítuación de la Tierra:	Con tierra propia

Condición Sociodemográfica

Población según grupos de edad

	Total	0-4	5-14	15-29	30-64	65 y más
Ambos Sexos	132	30	45	27	29	1
Varones	68	17	24	13	14	0
Mujeres	64	13	21	14	15	1

Total de Viviendas:	25
Tipo de Viviendas Particulares:	Rancho (80,0%), Temporal (16,0%), Casa (4,0%)
Promedio de Habitantes por Vivienda:	5,5
Promedio de Años de Estudio:	0,1
Con Partida de Nacimiento:	24,2%
Con Cédula de Identidad:	9,1%

Actividades Económicas

Caza y Pesca:	Sí realiza	Carpincho, Armadillo, Cerdo silvestre, Conejillo, Conejo, Otros
Recolección:	Sí realiza	Cogollo de palma, Tuna, Coco, Ñangapiry, Miel silvestre, Otros
Artesanía:	Sí realiza	Lana, Takuara, Guembepí, Madera, Otros
Población Económicamente Activa:		53 personas
Tasa de Actividad:		69,7%
Ocupación Principal:		Agricultor (88,7%), Peón agropecuario (11,3%)
Tipos de Cultivos por Vivienda:		Mandioca (92,0%), Maíz (84,0%), Poroto (76,0%), Batata (68,0%), Sandía (56,0%)

Servicios
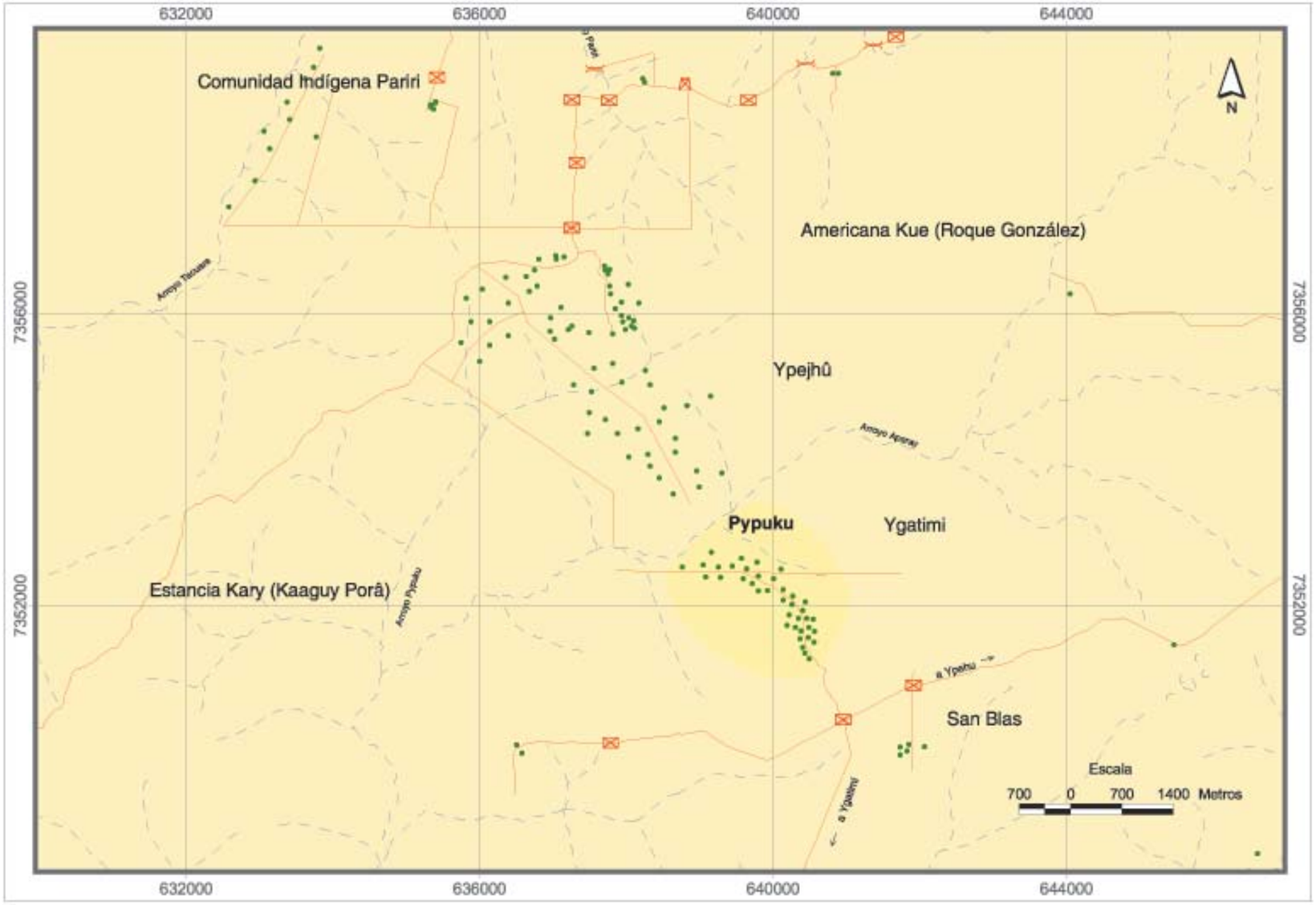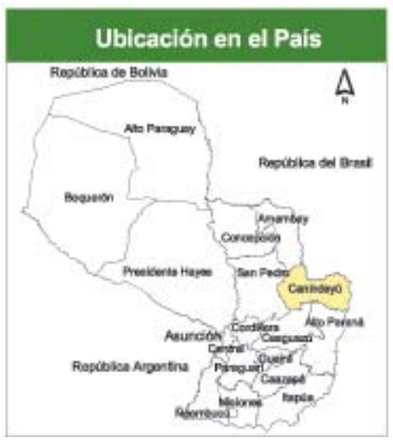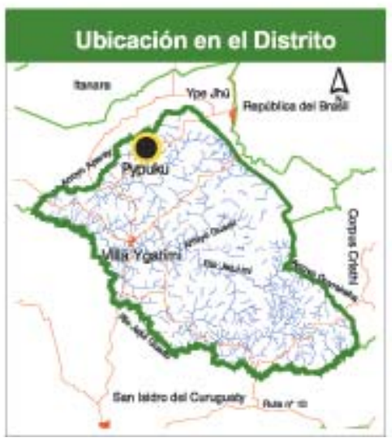
Local Escolar (Escuela/Colegio):	Sí tiene
Centro o Puesto de Salud:	No tiene
Tipos de Luz en la Vivienda:	Lampium, vela, candil (66,7%), Fogón (33,3%)
Tipos de Agua en la Vivienda:	Tajamar, naciente (79,2%), Pozo sin Bomba (20,8%)